



IEE/CG/A015/2022

ACUERDO DEL CONSEJO GENERAL DEL INSTITUTO ELECTORAL DEL ESTADO DE COLIMA RELATIVO A LA PARTICIPACIÓN DEL INSTITUTO ELECTORAL DEL ESTADO DE COLIMA, A TRAVÉS DE LA COMISIÓN DE CAPACITACIÓN Y EDUCACIÓN CÍVICA, EN EL SEGUNDO ESTUDIO DEL VOTO NULO EN MÉXICO CON BASE EN LOS RESULTADOS DE LAS ELECCIONES DE LA GUBERNATURA Y DIPUTACIONES LOCALES POR AMBOS PRINCIPIOS DEL PROCESO ELECTORAL LOCAL 2020-2021.

ANTECEDENTES:

I. El 14 de octubre del año de 2020, el Consejo General del Instituto Electoral del Estado de Colima, se instaló formalmente haciendo la declaratoria legal del inicio del Proceso Electoral Local 2020-2021, en el que se eligieron la Gubernatura del Estado, a las y los integrantes del Poder Legislativo y a los miembros de los diez Ayuntamientos de la entidad.

II. El pasado 6 de junio de 2021, en cumplimiento a lo dispuesto por el artículo 25 de la Ley General de Instituciones y Procedimientos Electorales; 86, de la Constitución Política del Estado Libre y Soberano de Colima, así como 26, del Código Electoral del Estado de Colima, se llevaron a cabo, entre otras, las elecciones de gubernatura y diputaciones locales por ambos principios para integrar el Congreso del Estado; mismas que, por mandato constitucional y legal, de manera libre, auténtica, pacífica y periódica, organizó el Instituto Electoral del Estado, por encontrarse encomendado a él, dicha función estatal.

III. Que los diez Consejos Municipales Electorales, órganos dependientes de este Consejo General, en cumplimiento a lo dispuesto por el artículo 247, fracciones I y II del Código Electoral del Estado, procedieron los días miércoles 9 y domingo 13 de julio del año en curso, a celebrar las sesiones de cómputo de las elecciones de gubernatura y diputaciones por el principio de mayoría relativa, determinando los cómputos totales y parciales de las diez municipalidades y los dieciséis distritos electorales de que se conforma la entidad, de acuerdo a lo preceptuado por el artículo 24, párrafo 3º, así como 104 de la Constitución Política del Estado Libre y Soberano de Colima, y sus correlativos, numerales 22 y 24 del Código Electoral del Estado.

Una vez hecho lo anterior, los paquetes electorales quedaron debidamente depositados y salvaguardados en las bodegas de cada uno de los diez Consejos Municipales Electorales de

ACUERDO NO. IEE/CG/A015/2022

Aprobación de la participación del Instituto Electoral del Estado de Colima en el Segundo Proyecto de Voto Nulo en México

este Instituto; sellándose las puertas de acceso de estas en presencia de las y los comisionados de los partidos políticos y candidaturas independientes, en su caso.

IV. El 15 de octubre del 2018, el Consejo General aprobó mediante Acuerdo con clave IEE/CG/A093/2018, la participación de este Instituto en el Primer Estudio de Voto Nulo en México, organizado por el Instituto Electoral del Estado de Querétaro, a través de la Comisión de Educación Cívica y Participación Ciudadana, mediante el cual se analizaba el comportamiento de la votación nula en la elección de diputaciones locales del Proceso Electoral Local 2017-2018.

V. Con fecha 28 de febrero de 2022, el Consejo General del Instituto Electoral del Estado de Colima, aprobó los Planes Anuales de Trabajo correspondientes a sus diferentes Comisiones Permanentes, entre ellas las de Capacitación Electoral y Educación Cívica (Línea de acción 3.4); Organización Electoral (Línea de acción 2), y; Editorial y Medios de Comunicación (Línea de acción 4), con lo cual se asentó como actividad la participación del Organismo Público Local Electoral del Estado de Colima en el Proyecto del **Segundo Estudio de Voto Nulo en México**.

VI. El 07 de marzo de 2022, la Comisión de Capacitación Electoral y Educación Cívica del Instituto Electoral del Estado de Colima, aprobó la participación del mismo en el **Proyecto Segundo Estudio de Voto Nulo en México** y el documento respectivo junto con sus anexos, entre los que destaca el referente a la selección de las boletas que serán extraídas como parte de la muestra, misma que fue obtenida de manera aleatoria en presencia del Consejero Presidente de la Comisión, las Consejeras integrantes, Consejera y Consejero invitados, así como de la Secretaria Técnica de la propia Comisión, cumpliendo con el principio de máxima publicidad para la realización de dicho ejercicio de selección.

Con base en los antecedentes señalados, se emiten las siguientes

CONSIDERACIONES:

1ª.- De acuerdo a lo dispuesto en los artículos 98 de la Ley General de Instituciones y Procedimientos Electorales (LEGIPE), 97 y 100 del Código Electoral del Estado, el Instituto

ACUERDO NO. IEE/CG/A015/2022

Aprobación de la participación del Instituto Electoral del Estado de Colima en el Segundo Proyecto de Voto Nulo en México

Electoral del Estado es el organismo público autónomo, de carácter permanente, dotado de personalidad jurídica y patrimonio propio, depositario y responsable del ejercicio de la función estatal de organizar las elecciones en la entidad, así como encargarse de su desarrollo, vigilancia y calificación en su caso.

Asimismo, el Instituto será autoridad en la materia, profesional en su desempeño, e independiente en sus decisiones y funcionamiento.

Disponen que las actividades desarrolladas por el Instituto Electoral del Estado se regirán por los principios de certeza, legalidad, independencia, imparcialidad, objetividad, máxima publicidad y paridad.

2ª.- La LEGIPE en su artículo 104, numeral 1, inciso d), y el Código Electoral del Estado en su artículo 99, disponen que entre las funciones y fines que corresponden a este Instituto Electoral, se encuentran las de desarrollar y ejecutar los programas de educación cívica en el estado; orientar a las y los ciudadanos en la entidad para el ejercicio de sus derechos y cumplimiento de sus obligaciones político-electorales; preservar, fortalecer, promover y fomentar el desarrollo de la democracia; velar por la autenticidad y efectividad del sufragio; y coadyuvar en la promoción y difusión de la cultura cívica, política democrática.

3ª.- Con relación al Antecedente V de este instrumento y a lo expuesto en la consideración previa, es importante que este organismo electoral participe en actividades diversas, entre ellas la investigación sobre comportamiento del voto nulo.

Primeramente, cabe señalar que de conformidad a lo dispuesto en el artículo 230, párrafo segundo, del Código Electoral del Estado, se entiende por voto nulo "*aquel expresado por un elector en una boleta que depositó en la urna, sin que marcara un círculo, cuadro o rectángulo en el que se contengan el emblema de un partido político o candidato independiente y nombre del o los candidatos; o bien marcó más de uno, con excepción de cuando se registren coaliciones...*". De manera similar, la LEGIPE en su artículo 288, numeral 2, define como voto nulo "*a) Aquél expresado por un elector en una boleta que depositó en la urna, sin haber marcado ningún cuadro que contenga el emblema de un partido político o de una candidatura*

ACUERDO NO. IEE/CG/A015/2022

Aprobación de la participación del Instituto Electoral del Estado de Colima en el Segundo Proyecto de Voto Nulo en México

independiente, y b) Cuando el elector marque dos o más cuadros sin existir coalición entre los partidos cuyos emblemas hayan sido marcados.”

4ª. Como parte de las actividades asentadas en los Planes Anuales de Trabajo para la anualidad 2022 de las Comisiones de Capacitación y Educación Cívica, de Organización Electoral, y de Editorial y Medios de Comunicación del Consejo General del Instituto Electoral del Estado de Colima, se establece la participación del Organismo Público Local Electoral del estado de Colima en el Proyecto del **Segundo Estudio de Voto Nulo en México**, dirigido por la Presidencia de la referida Comisión de Capacitación Electoral y Educación Cívica de este Instituto Electoral del Estado de Colima, así como de los coordinadores del Primer Estudio de Voto Nulo en México (integrantes y exintegrantes del Consejo General del Instituto Electoral del Estado de Querétaro); a su vez, en coordinación con OPLE de otras entidades que tuvieron Proceso Electoral Local 2020-2021.

Dicho proyecto está enfocado en el análisis de la votación nula de la elección de gubernatura y diputaciones locales del Proceso Electoral Local 2021-2022, a partir de una muestra representativa, con la finalidad de identificar la tendencia en Estado Mexicano, así como las posibles causas por las cuales la ciudadanía anula su voto.

El referido estudio de Segundo Voto Nulo tiene como objetivo general el de *“Analizar, a partir de una muestra representativa y con la participación de los diferentes Organismos Públicos Locales Electorales, el comportamiento del voto nulo en las elecciones de gubernatura y diputaciones locales del Proceso Electoral Local 2020-2021.”*

Resulta importante mencionar que el estudio se realiza en aras de identificar la tendencia presentada en los votos nulos y las posibles causas por las cuales la ciudadanía anula su voto, razón por la cual es trascendental que el Instituto Electoral del Estado de Colima impulse y colabore en dicho proyecto, el cual servirá de base para que dicho organismo implemente programas de educación cívica, que tengan como objetivo: erradicar el voto nulo que se emite en el estado por razones de desconocimiento en la forma de votar o por las formas en que los partidos políticos se unen para realizar alianzas o coaliciones a nivel federal y local; asimismo, los programas de educación cívica deberán concientizar a la ciudadanía del

ACUERDO NO. IEE/CG/A015/2022

Aprobación de la participación del Instituto Electoral del Estado de Colima en el Segundo Proyecto de Voto Nulo en México

impacto del voto nulo, a través del ejercicio de sus derechos y obligaciones político-electorales.

5ª.- Por otra parte, el Proyecto de Segundo Estudio de Voto Nulo impulsado por la Comisión de Educación Cívica y Participación Ciudadana del este Instituto, se hará sobre una muestra representativa del voto nulo, que para el estado de Colima será sobre la votación nula de las elecciones de gubernatura y de diputaciones locales del Proceso Electoral Local 2020-2021; correspondiendo analizar el número de boletas de las siguientes tablas:

- Respecto a la elección de la gubernatura se analizarán 370 boletas que se desglosan de la siguiente forma:

"Tabla 1"

MUNICIPIO	VOTOS NULOS	MUESTRA DE VOTOS NULOS
ARMERÍA	376	20
COLIMA	1454	78
COMALA	344	19
COQUIMATLÁN	274	15
CUAUHTÉMOC	286	16
IXTLAHUACÁN	217	12
MANZANILLO	1591	85
MINATITLÁN	114	7
TECOMÁN	1178	63
VILLA DE ÁLVAREZ	1037	55
TOTAL	6872	370

- Respecto a la elección de diputaciones locales se analizarán 393 boletas que se dividen de la siguiente manera:

"Tabla 2"

DISTRITO	VOTOS NULOS	MUESTRA DE VOTOS NULOS
1	487	22
2	630	28
3	611	27

ACUERDO NO. IEE/CG/A015/2022

Aprobación de la participación del Instituto Electoral del Estado de Colima en el Segundo Proyecto de Voto Nulo en México

4	634	28
5	600	27
6	622	28
7	564	25
8	465	21
9	533	24
10	483	22
11	442	20
12	331	15
13	455	20
14	592	26
15	448	20
16	538	24
TOTAL		377

La muestra constituye el número de boletas a analizar para discernir cuántos votos fueron anulados por las siguientes razones:

- De manera consciente e intencional (ejemplo: la boleta tachada completamente, expresiones de descontento marcando toda la boleta, se colocan solo insultos sobre una de las opciones, etc.);
- Por falta de entendimiento en virtud de coaliciones (marcando dos personas distintas pensando que eran la misma coalición);
- Por falta de capacitación, abarcando más espacios y sin quererlo el voto fue anulado;
- Expresión del voto con dibujos y/o de manera "creativa", de tal suerte que, sin quererlo, su voto fue anulado;
- El voto fue mal clasificado en la categoría de nulos;
- Candidaturas no registradas, y;
- Otros, cuando no el caso no se inserta en alguna de las otras 6 categorías

6ª.- En virtud de lo antes vertido, y toda vez que tal como se expuso en el Antecedente III de este documento, los paquetes electorales quedaron debidamente depositados y salvaguardados en las bodegas de cada uno de los diez Consejos Municipales Electorales de este Instituto; por lo que, de conformidad a lo establecido en el artículo 435, numeral primero, inciso f), del Reglamento de Elecciones, y los "Lineamientos del Instituto Electoral del Estado

ACUERDO NO. IEE/CG/A015/2022

Aprobación de la participación del Instituto Electoral del Estado de Colima en el Segundo Proyecto de Voto Nulo en México

de Colima que establecen el procedimiento de preparación, traslado y destrucción de Documentación y, en su caso, Material Electoral”, los Consejos Municipales Electorales deberán llevar a cabo las sesiones respectivas para aperturar las bodegas donde se encuentran resguardados los paquetes electorales, con el fin, entre otros, de extraer las boletas en las que se contienen los votos nulos y su respectiva reproducción.

Con relación a la elección de gubernatura, se extraerán las boletas de los paquetes electorales como se señala a continuación:

“Tabla 3”

CONSEJO MUNICIPAL ELECTORAL	MUESTRA DE VOTOS NULOS	SECCIÓN ELECTORAL	TIPO CASILLA	NÚMERO DE VOTOS NULOS POR EXTRAER
ARMERÍA	20	174	B1	6
		177	B1	8
		181	B1	6
COLIMA	78	22	B1	2
		26	B1	6
		27	B1	11
		28	S1	4
		35	B1	11
		38	C1	6
		41	B1	2
		54	C3	9
		58	C1	5
		62	C3	8
		73	C1	5
		88	C1	3
		91	E1	6
COMALA	19	93	B1	8
		93	C1	1
		104	C2	10
COQUIMATLÁN	15	105	B1	3
		106	C1	8
		117	C1	4
CUAUHTÉMOC	16	128	B1	10
		131	B1	3
		133	C1	3
IXTLAHUACÁN	12	192	B1	6
		195	B1	2
		197	B1	4
MANZANILLO	85	211	C1	23
		225	B1	11

ACUERDO NO. IEE/CG/A015/2022

Aprobación de la participación del Instituto Electoral del Estado de Colima en el Segundo Proyecto de Voto Nulo en México

CONSEJO MUNICIPAL ELECTORAL	MUESTRA DE VOTOS NULOS	SECCIÓN ELECTORAL	TIPO CASILLA	NÚMERO DE VOTOS NULOS POR EXTRAER
		236	C2	8
		240	B1	8
		245	B1	9
		248	E2C1	3
		248	E2C6	3
		248	E2C7	7
		252	B1	6
255	B1	7		
MINATITLÁN	7	270	C2	4
		276	C1	3
TECOMÁN	63	277	C1	14
		277	C3	11
		295	B1	7
		306	B1	10
		328	B1	2
		332	B1	8
VILLA DE ÁLVAREZ	55	335	C2	11
		138	C2	9
		146	E1C1	7
		150	B1	11
		157	C1	12
		161	C3	8
		166	E1	1
		355	C1	7
	370	54	54	370

De igual forma, relativo a la elección de diputaciones locales, se extraerán las boletas de los paquetes electorales de la manera siguiente:

"Tabla 4"

DISTRITO	CONSEJO MUNICIPAL ELECTORAL	MUESTRA DE VOTOS NULOS	SECCIÓN ELECTORAL	TIPO CASILLA	NÚMERO DE VOTOS NULOS POR EXTRAER
1	COLIMA	22	33	C1	10
			69	C3	12
2	COLIMA	28	67	C1	10
			73	B1	6
3	COLIMA	27	73	E1C2	12
			62	C2	8

ACUERDO NO. IEE/CG/A015/2022

Aprobación de la participación del Instituto Electoral del Estado de Colima en el Segundo Proyecto de Voto Nulo en México

DISTRITO	CONSEJO MUNICIPAL ELECTORAL	MUESTRA DE VOTOS NULOS	SECCIÓN ELECTORAL	TIPO CASILLA	NÚMERO DE VOTOS NULOS POR EXTRAER
			62	E1C6	9
			84	B1	10
4	COMALA	15	93	B1	7
			97	B1	5
			99	E1	3
	VILLA DE ÁLVAREZ	13	150	B1	12
			169	B1	1
5	COQUIMATLÁN	12	110	C1	9
			117	C1	3
	VILLA DE ÁLVAREZ	15	146	C1	1
			167	E2	1
			338	C1	2
363	B1	11			
6	CUAUHTÉMOC	15	126	C1	9
			134	C2	6
	COLIMA	13	6	B1	4
			13	B1	7
77	C1	2			
7	VILLA DE ÁLVAREZ	25	139	E1	8
			141	B1	5
			143	B1	5
			148	C1	7
8	VILLA DE ÁLVAREZ	21	342	B1	1
			345	B1	10
			358	B1	10
9	ARMERÍA	18	172	B1	7
			172	C1	6
			188	C1	5
	MANZANILLO		263	B1	3
			264	B1	3
10	TECOMÁN	22	280	E1C1	7
			281	S1	15
11	MANZANILLO	20	236	E1	13
			238	B1	7
12	MANZANILLO	23	244	C2	5
			248	C1	4
			250	E2C1	6
13	MANZANILLO	20	202	C2	13
			216	C2	7
14	MINATITLÁN	26	272	C1	4
			275	B1	3
	MANZANILLO		227	B1	9
			252	B1	3
			254	B1	7
15	TECOMÁN	20	312	C2	1

ACUERDO NO. IEE/CG/A015/2022

Aprobación de la participación del Instituto Electoral del Estado de Colima en el Segundo Proyecto de Voto Nulo en México

DISTRITO	CONSEJO MUNICIPAL ELECTORAL	MUESTRA DE VOTOS NULOS	SECCIÓN ELECTORAL	TIPO CASILLA	NÚMERO DE VOTOS NULOS POR EXTRAER
			316	B1	17
			324	C1	2
16	IXTLAHUACÁN	24	192	B1	3
			197	B1	3
	TECOMÁN		325	B1	7
			334	C2	11
	TOTAL			377	57

No se omite señalar que el procedimiento utilizado para definir la muestra fue aprobado durante la Primera Sesión Extraordinaria de la Comisión de Capacitación Electoral y Educación Cívica de este Organismo, a través del cual se utilizó una aplicación ubicada en la web, que garantiza la aleatoriedad, proporcionalidad y representatividad de la muestra. Para lograr una mayor representatividad de dicha muestra se dividió en casillas de localidades consideradas urbanas y rurales.

7ª.- Como se ha señalado, la Comisión de Organización Electoral es la encargada del procedimiento de destrucción de materiales y documentación electoral utilizadas en el Proceso Electoral Local 2020-2021, por lo que será a través de su Presidencia que se informará y resolverán dudas de los Consejos Municipales Electorales para la realización del proceso de extracción y reproducción de las boletas anuladas correspondientes a cada uno de los municipios y distritos de los cuales forme parte territorialmente.

8ª.- Como se establece en supra líneas, los Consejos Municipales Electorales, en la sesión que convoquen para la preparación de la documentación y materiales susceptibles de destrucción, procederán a la extracción de los votos nulos señalados en la consideración que antecede, los cuales deberán:

- a) Extraer el número de boletas de votos nulos de las elecciones de gubernatura y diputaciones locales de los paquetes correspondientes a las secciones señaladas en las Tablas 3 y 4 del presente instrumento;

ACUERDO NO. IEE/CG/A015/2022

Aprobación de la participación del Instituto Electoral del Estado de Colima en el Segundo Proyecto de Voto Nulo en México

- b) Extraídas las boletas de votos nulos, se escanearán y se generará un archivo digital por Consejo Municipal, atendiendo el procedimiento señalado en la Metodología y que permita su fácil identificación (anotar Municipio, Tipo de elección, Sección y Tipo de casilla). En caso de ser necesario, dicho archivo será impreso en Oficinas Centrales del Instituto Electoral del Estado de Colima para su análisis correspondiente;
- c) Hecho lo anterior, se incorporarán las boletas de votos nulos originales en sus respectivos paquetes, los cuales, a su vez, serán tratados según los "Lineamientos del Instituto Electoral del Estado de Colima que establecen el procedimiento de preparación, traslado y destrucción de Documentación y, en su caso, Material Electoral".

En caso de que el número de boletas del paquete electoral correspondiente no cubran el número indicado en las Tablas 3 y 4, el Consejo Municipal Electoral podrá aperturar otro paquete, de manera aleatoria, con la finalidad de completar la muestra solicitada.

A más tardar el miércoles 30 de marzo de 2022, los diez Consejos Municipales Electorales deberán enviar el archivo correspondiente en formato digital a la Presidencia de la Comisión de Capacitación Electoral y Educación Cívica de este Instituto.

9ª.- Las copias del archivo digital reproducidas en Oficinas Centrales de las 370 boletas electorales de la elección de gubernatura y las 377 correspondientes a la elección de diputaciones locales que contienen los votos nulos, serán analizadas por la Comisión de Capacitación Electoral y Educación Cívica de este Instituto Electoral, de acuerdo con la Metodología (Anexo 1 del Proyecto), emitida por la referida Comisión.

Entre los aspectos a considerar para su análisis se encuentran los siguientes

1. Intencional (De manera consciente e intencional, por ejemplo, que la boleta fuera tachada completamente o con expresiones de descontento marcando toda la boleta);
2. Expresión Creativa (Expresión del voto con dibujos y/o de manera creativa, de tal suerte que, sin quererlo, su voto fue anulado);
3. Falta de entendimiento de coaliciones (Confusión entre coaliciones federales y locales);

ACUERDO NO. IEE/CG/A015/2022

Aprobación de la participación del Instituto Electoral del Estado de Colima en el Segundo Proyecto de Voto Nulo en México

4. Falta de capacitación (por falta de capacitación, abarcando dos recuadros y sin quererlo, el voto fue anulado);
5. El voto debió ser válido (por falta de capacitación, los Funcionarios de Mesa Directiva de Casilla consideraron que el voto era nulo, cuando realmente debió haber sido válido);
6. Candidatura no registrada, y;
7. Otras.

La Comisión de Capacitación Electoral y Educación Cívica de este Instituto, generará un archivo Excel con toda la información que será objeto del análisis correspondiente, el cual será compilado en conjunto con el resto de los estudios de los organismos públicos electorales participantes en el Segundo Proyecto de Voto Nulo en México

En virtud de lo expuesto, este Consejo General aprueba los siguientes puntos de

ACUERDO:

PRIMERO. Este Consejo General aprueba la participación de la Comisión de Capacitación Electoral y Educación Cívica del Instituto Electoral del Estado de Colima en el Proyecto de Segundo Estudio del Voto Nulo en México, con base en los resultados de las elecciones de gubernatura y diputaciones locales por ambos principios del Proceso Electoral Local 2020-2021.

SEGUNDO. Para efectos de lo antepuesto, se instruye a los Consejos Municipales Electorales para que cumplan con lo establecido en las consideraciones 5ª y 6ª del presente del presente instrumento.

TERCERO. Se instruye a la Comisión de Organización Electoral de este Instituto, para que coadyuve con lo dispuesto en la Consideración 7ª de este documento.

CUARTO. Notifíquese el presente Acuerdo a través de la Secretaría Ejecutiva a los Consejos Municipales Electorales de este Instituto, a las Comisiones de Capacitación y Educación Cívica, y de Organización Electoral de este Organismo, así como a los partidos políticos

ACUERDO NO. IEE/CG/A015/2022

Aprobación de la participación del Instituto Electoral del Estado de Colima en el Segundo Proyecto de Voto Nulo en México

acreditados ante el Consejo General con la finalidad de que surtan los efectos legales a que haya lugar.

QUINTO. Con fundamento en los artículos 113 del Código Electoral del Estado de Colima, 76 y 77 del Reglamento de Sesiones de este Consejo General, publíquese el presente Acuerdo en el Periódico Oficial "El Estado de Colima" y en la página de internet del Instituto Electoral del Estado.

El presente Acuerdo fue aprobado en la Décima Tercera Sesión Extraordinaria del Periodo Interproceso 2021-2023 del Consejo General, celebrada el 14 (catorce) de marzo de 2022 (dos mil veintidós), por unanimidad de votos a favor de las Consejeras y Consejeros Electorales: Licda. María Elena Adriana Ruiz Visfocri, Mtra. Martha Elba Iza Huerta, Mtra. Arlen Alejandra Martínez Fuentes, Licda. Rosa Elizabeth Carrillo Ruiz, Lic. Juan Ramírez Ramos, Dra. Ana Florencia Romano Sánchez y Lic. Edgar Martín Dueñas Cárdenas.

CONSEJERA PRESIDENTA

SECRETARIO EJECUTIVO




LICDA. MARÍA ELENA ADRIANA
RUIZ VISFOCRI




LIC. OSCAR OMAR ESPINOZA

CONSEJERAS Y CONSEJEROS ELECTORALES



MTRA. MARTHA ELBA IZA HUERTA



MTRA. ARLEN ALEJANDRA
MARTÍNEZ FUENTES

ACUERDO NO. IEE/CG/A015/2022

Aprobación de la participación del Instituto Electoral del Estado de Colima en el Segundo Proyecto de Voto Nulo en México



INSTITUTO ELECTORAL DEL ESTADO
PERIODO INTERPROCESO 2021-2023

LICDA. ROSA ELIZABETH
CARRILLO RUIZ

LIC. JUAN RAMÍREZ RAMOS

DRA. ANA FLORENCIA
ROMANO SÁNCHEZ

LIC. EDGAR MARTÍN DUEÑAS
CÁRDENAS

La presente foja forma parte del Acuerdo número IEE/CG/A015/2022 del Periodo Interproceso 2021-2023, aprobado en la Décima Tercera Sesión Extraordinaria del Consejo General del Instituto Electoral del Estado de Colima, celebrada el día 14 (catorce) de marzo del año 2022 (dos mil veintidós).

ACUERDO NO. IEE/CG/A015/2022

Aprobación de la participación del Instituto Electoral del Estado de Colima en el Segundo Proyecto de Voto Nulo en México




Anexo 1

Metodología para el Segundo Estudio del Voto Nulo en México


1. Objetivo

1.1. Objetivo General

Analizar, a partir de una muestra representativa y con la participación de diferentes Organismos Públicos Locales Electorales, el comportamiento del voto nulo en las elecciones de gubernatura y diputaciones locales del Proceso Electoral Local 2020-2021.



1.2. Objetivos específicos

- Identificar la tendencia del voto nulo en México, tomando en cuenta la elección actual y la inmediata anterior a la de 2021, según el proceso local electoral de cada estado en las elecciones de gubernatura y diputaciones locales.
 - Determinar cuál es la posición de la ciudadanía al emitir un voto nulo o en candidatura no registrada de manera consciente, es decir, si no está de acuerdo con ninguna de las opciones conteniendo en la boleta, de manera tal que dichos votos en ocasiones constituyen un porcentaje mayor al del necesario por un partido político para permanecer constituido (3%).
 - Indicar posibles soluciones a implementar y que promuevan el voto válido e informado a la ciudadanía.
 - Establecer en qué medida el votante fue "creativo" en la manifestación del sufragio y, sin intención, ocasionó que su voto se anulara.
- 




2. Hipótesis

2.1. Hipótesis 1

El incremento en el porcentaje de votos nulos y de candidaturas no registradas se debe a un descontento de la población hacia la democracia, los partidos políticos y las candidaturas.

2.2. Hipótesis 2

La falta de información y de una adecuada capacitación, respecto de la boleta hacia la ciudadanía, provocaron que, en general, el número de votos nulos fuera más alto que



en elecciones pasadas, debido a que no se entendió la manera correcta de emitir su voto.

2.3. Hipótesis 3

Las diferencias de las coaliciones a nivel federal y a nivel local produjeron una confusión en la ciudadanía al momento de acudir a las urnas a emitir su voto.

3. Muestra representativa

La muestra por entidad federativa es desarrollada en términos del voto nulo dependiendo de 2 elementos: la elección de 2020-2021 de gubernatura para aquellos estados que tuvieron dicha elección del cargo; y la elección de 2020-2021 de *diputaciones locales* en aquellas entidades que participaron en el estudio previo de 2018¹.

Muestra de gubernatura

Para la elección de gubernatura, la muestra consiste en 370 boletas, divididas tal y como se muestra en la siguiente tabla:

ESTADO	MUNICIPIO Y/O DISTRITO	VOTACIÓN TOTAL	VOTOS NULOS	PORCENTAJE DE VOTOS NULOS	PORCENTAJE RESPECTO DEL TOTAL DE VOTOS NULOS	TAMAÑO DE LA MUESTRA	REDONDEO (BOLETAS POR ANALIZAR)
Colima	Armería	12190	376	3.08%	5.47%	19.9161816	20
	Colima	71722	1454	2.03%	21.16%	77.016298	78
	Comala	11015	344	3.12%	5.01%	18.2211874	19
	Coquimatlán	9384	274	2.92%	3.99%	14.5133877	15
	Cuauhtémoc	13428	286	2.13%	4.16%	15.1490105	16
	Ixtlahuacán	4000	217	5.43%	3.16%	11.4941793	12
	Manzanillo	73518	1591	2.16%	23.15%	84.2729919	85
	Minatitlán	6123	114	1.86%	1.66%	6.03841676	7
	Tecomán	38717	1178	3.04%	17.14%	62.3969732	63
	Villa de Álvarez	57089	1037	1.82%	15.09%	54.9284051	55
	Voto Extranjero		260	1			
TOTAL DE BOLETAS							370

¹ Véase *Voto nulo en México. Análisis desde lo local* (2019), coordinado por Gema N. Morales Martínez, Daniel Dorantes Guerra y Joaquín Suárez Niembro, editado por el Instituto Electoral del Estado de México y Tirant lo blanch.

A su vez, para la elección de diputaciones locales 377 boletas, divididas tal y como se muestra en la siguiente tabla:

ESTADO	MUNICIPIO Y/O DISTRITO	VOTACIÓN TOTAL	VOTOS NULOS	PORCENTAJE DE VOTOS NULOS	PORCENTAJE RESPECTO DEL TOTAL DE VOTOS NULOS	TAMAÑO DE LA MUESTRA	REDONDEO (BOLETAS POR ANALIZAR)
Colima	Distrito 1	19288	487	2.52%	5.77%	21.2467101	22
	Distrito 2	21879	630	2.88%	7.47%	27.4854772	28
	Distrito 3	17606	611	3.47%	7.24%	26.6565501	27
	Distrito 4	20297	634	3.12%	7.52%	27.6599881	28
	Distrito 5	20352	600	2.95%	7.11%	26.1766449	27
	Distrito 6	24763	622	2.51%	7.37%	27.1364552	28
	Distrito 7	18278	564	3.09%	6.69%	24.6060462	25
	Distrito 8	17708	465	2.63%	5.51%	20.2868998	21
	Distrito 9	16614	533	3.21%	6.32%	23.2535862	24
	Distrito 10	13069	483	3.70%	5.73%	21.0721992	22
	Distrito 11	17285	442	2.56%	5.24%	19.2834618	20
	Distrito 12	18974	331	1.74%	3.92%	14.4407825	15
	Distrito 13	16166	455	2.81%	5.39%	19.8506224	20
	Distrito 14	21493	592	2.75%	7.02%	25.827623	26
	Distrito 15	12748	448	3.51%	5.31%	19.5452282	20
	Distrito 16	16307	538	3.30%	6.38%	23.471725	24
TOTAL DE BOLETAS							377

Dicha muestra cuenta con un 95% de confiabilidad y un error estadístico de 5%.

La muestra constituye el número de boletas a analizar para discernir cuántos votos fueron anulados por las siguientes razones:

- De manera consciente e intencional (ej. la boleta tachada completamente, expresiones de descontento marcando toda la boleta, se colocan solo insultos sobre una de las opciones, etc.);
- Expresión del voto con dibujos y/o de manera "creativa", de tal suerte que, sin quererlo, su voto fue anulado;
- Por falta de entendimiento en virtud de coaliciones (marcando dos personas distintas pensando que eran la misma coalición);
- Por falta de capacitación, abarcando más espacios y sin quererlo el voto fue anulado;
- El voto fue mal clasificado en la categoría de nulos;
- Falta de capacitación, cuando en la boleta la marca presentada no ubica ninguna de las opciones válidas, por las que se puede suponer que el elector necesita un mínimo de capacitación respecto del uso de la boleta y la efectividad de su ejercicio del voto;

- El voto debió ser considerado válido, cuando se presentan diferentes marcas, pero una de ellas establece la preferencia del elector;
- Candidatos no registrados, y;
- Otros, cuando no el caso no se inserta en alguna de las otras 6 categorías

Procedimiento de selección de casillas

Con el objetivo de que la muestra sea totalmente representativa y cubra al universo de estudio señalado, en un primer momento es necesario clasificar la votación por tipo de casilla, es decir, en urbana y rural. Para determinar qué casillas se consideran urbanas y cuáles rurales, se recurre a la clasificación de INEGI, que considera que aquellas comunidades con población mayor a 5,000 habitantes son consideradas como urbanas, con la excepción de aquellas cabeceras municipales que tengan una cifra menor, pero que, por ser cabecera de la municipalidad, es considerada urbana.

Ejemplo de esto son las siguientes comunidades: Cofradía de Juárez (Armería), Quesería (Cauhtémoc), El Colomo (Manzanillo), y Cerro de Ortega (Tecomán), de las cuales, sus secciones electorales son consideradas en el bloque urbano.

Así, una vez determinando la votación total de cada una de las casillas y su porcentaje con respecto del total de votación, es que se determinará cuántas son susceptibles de extracción de votos nulos.

Por lo anterior, se establecerá la siguiente fórmula:

Tamaño de la muestra	*	(Votación total por característica de casilla	/	Votación total nula)
----------------------	---	---	--	---	---------------------	---

Para ejemplificar lo anterior, se propone retomar el municipio de Colima, quien tiene una votación total en sus casillas urbanas de 62,332, mientras que en la zona rural se contabilizaron 6804 votos, arrojando un total de 70494 sufragios, para lo cual se obtuvo una muestra de 78 votos por extraer. Por tanto, el tamaño de la muestra urbana en Colima es:

$$78 * (62332 / 70494) = 68.969$$

Como es posible observar, la operación resulta en un número entero y fracción, por lo que, para respetar el tamaño de la muestra, y siendo solo dos tipos de clasificación los que se utilizan, si la sumatoria de los enteros de ambas operaciones arroja el faltante de un voto, este se asignará a quien tenga la fracción mayor.

A continuación, se muestran las tablas correspondientes a las elecciones de gubernatura y diputaciones locales con los datos de votación por tipo, su porcentaje con respecto de la votación total, y el número de boletas que se obtendrán:

ESTADO	MUNICIPIO Y/O DISTRITO	TOTAL DE VOTACIÓN	TOTAL DE VOTOS URBANA	TOTAL DE VOTOS RURAL	PORCENTAJE DE REPRESENTACIÓN URBANA	PORCENTAJE DE REPRESENTACIÓN RURAL	MUESTRA	BOLETAS NULAS POR EXTRAER (Urbana)	REDONDEO (Urbana)	BOLETAS NULAS POR EXTRAER (Rural)	REDONDEO (Rural)
COLIMA	Armería	12184	8803	3381	72.25%	27.75%	20	14.4500985	14	5.5499015	5
	Colima	70494	62332	8162	88.42%	11.58%	78	68.9689335	69	9.0310665	9
	Comala	10989	5155	5834	46.91%	53.09%	19	8.9130039	9	10.0869961	10
	Coquimatlán	9378	6735	2643	71.82%	28.18%	15	10.7725528	11	4.2274472	4
	Cuahtémoc	13509	8249	5260	61.06%	38.94%	16	9.7700792	10	6.2299208	6
	Ixtlahuacán	4000	2035	1965	50.88%	49.13%	12	6.1050000	6	5.8950000	6
	Manzanillo	72746	63112	9634	86.76%	13.24%	85	73.7431611	74	11.2568389	11
	Minatitlán	6120	3658	2462	59.77%	40.23%	7	4.1839869	4	2.8160131	3
Tecomán	38325	32346	6179	83.88%	16.12%	63	52.8427397	53	10.1572603	10	
Villa de Álvarez	56633	55469	1164	97.94%	2.06%	55	53.8695637	54	1.1304363	1	
TOTAL		294378	247694	46684							

ESTADO	MUNICIPIO Y/O DISTRITO	TOTAL DE VOTACIÓN	TOTAL DE VOTOS URBANA	TOTAL DE VOTOS RURAL	PORCENTAJE DE REPRESENTACIÓN URBANA	PORCENTAJE DE REPRESENTACIÓN RURAL	MUESTRA	BOLETAS NULAS POR EXTRAER (Urbana)	REDONDEO (Urbanas)	BOLETAS NULAS POR EXTRAER (Rural)	REDONDEO (Rurales)
COLIMA	Distrito 1	19288	19288	0	100%	0%	22	22	22	0	0
	Distrito 2	21879	21879	0	100%	0%	28	28	28	0	0
	Distrito 3	17606	10985	6621	62%	38%	27	16.8462456	17	10.1537544	10
	Distrito 4	20297	14011	6286	69%	31%	28	19.32837365	19	8.671626349	9
	Distrito 5	20352	16939	3353	84%	16%	27	22.55173939	23	4.448260613	4
	Distrito 6	24763	17933	6770	73%	27%	28	20.34503089	20	7.654969107	8
	Distrito 7	18278	18278	0	100%	0%	25	25	25	0	0
	Distrito 8	17708	17708	0	100%	0%	21	21	21	0	0
	Distrito 9	16614	10907	5707	66%	34%	24	15.75586854	16	8.244131455	8
	Distrito 10	13069	13069	0	100%	0%	22	22	22	0	0
	Distrito 11	17285	17285	0	100%	0%	20	20	20	0	0
	Distrito 12	18974	18974	0	100%	0%	15	15	15	0	0
	Distrito 13	16166	16166	0	100%	0%	20	20	20	0	0
	Distrito 14	21493	11768	9725	55%	45%	26	14.23570465	14	11.76429535	12
	Distrito 15	12748	11244	1504	88%	12%	20	17.64041418	18	2.359585817	2
	Distrito 16	16307	9688	6619	59%	41%	24	14.25841663	14	9.741583369	10
TOTAL		292827	246242	46585							

Una vez que se ha determinado cuántas boletas se extraerán por tipo de casilla, con base en las tablas desglosadas en urbanas y rurales, así como acompañadas de un número consecutivo en orden ascendente, se procederá a utilizar una aplicación para obtener números de manera aleatoria, para lo cual se representa el siguiente ejemplo:

En el caso del municipio de Ixtlahuacán, según la tabla para determinar el número de boletas a extraer para la zona rural es de 6 (municipio que cuenta con 8 casillas en comunidades consideradas rurales), por tanto, nuestro universo en ese apartado es

Cons.	Número de sección	Tipo de casilla	Municipio	Urbana/Rural	Número de votos nulos	Total de votos por casilla
1	193	B	Ixtlahuacán	R	3	128
2	193	E1	Ixtlahuacán	R	6	105
3	194	B	Ixtlahuacán	R	8	305
4	195	B	Ixtlahuacán	R	7	350
5	196	B	Ixtlahuacán	R	10	290
6	197	B	Ixtlahuacán	R	4	177
7	199	B	Ixtlahuacán	R	11	484
8	199	E1	Ixtlahuacán	R	3	126

Ahora, para determinar cuál(es) casilla(s) tomaremos en cuenta para la extracción, utilizamos una aplicación de internet, en específico el de la página web <http://www.generarnumerosaleatorios.com/>, la cual nos requiere el rango y el número de posibilidades por tomar en cuenta.

Para este caso en específico, observamos que la casilla que menor número de votos nulos registra es de 3, por lo que para que sea necesario obtener las 6 boletas por extraer necesitaremos por lo menos 2 casillas, así que nuestros datos en la aplicación son los siguientes

Indica el rango para generar los números aleatorios

Inicio:

Final:

Cuántos números:

Números aleatorios:

Generar

Lo cual nos arroja los siguientes datos

Indica el rango para generar los números aleatorios

Inicio:

Final:

Cuántos números:

Números aleatorios: 6, 3

Generar

Por tanto, las casillas que tomaremos en cuenta son la 197 Básica y la 194 Básica.

Con lo anterior ya tenemos nuestras casillas para extracción, el siguiente paso es determinar cuántas boletas se extraerán de cada una de ellas.

Cons.	Número de sección	Tipo de casilla	Municipio	Urbana/Rural	Número de votos nulos	Total de votos por casilla
3	194	B	Ixtlahuacán	R	8	305
6	197	B	Ixtlahuacán	R	4	177

En el caso de la casilla 197 Básica tenemos el registro en sistema de 4 votos nulos, por lo cual no se cumple con la suficiencia de 6 votos anulados, por lo que recurrimos a la casilla 194 Básica, de la cual se extraerán al azar 2 boletas anuladas, las que completarán nuestra muestra de votación nula para la zona rural del municipio de Ixtlahuacán.

Este ejercicio se propone realizarlo durante Sesión de la Comisión de Capacitación Electoral y Educación Cívica del Instituto, en concordancia con la aprobación de los *Lineamientos del Instituto Electoral del Estado de Colima que establecen el procedimiento de preparación, traslado y destrucción de Documentación y, en su caso, Material Electoral*, a cargo de la Comisión de Organización Electoral, debido a que los trabajos para la extracción de la muestra se realizarán precisamente en la etapa de preparación de la documentación electoral que será objeto de destrucción, según señala la legislación de la materia.

Procedimiento de extracción y reproducción de votos nulos

Para el procedimiento de extracción de votos nulos, se propone realizarlo a la par del procedimiento de compilación de la documentación electoral para su respectiva

[Handwritten signature]

[Handwritten signature]

[Handwritten signature]

[Handwritten signature]

[Handwritten signature]

[Handwritten signature]

[Handwritten signature]

[Handwritten signature]

destrucción, a cargo de los Consejeros Municipales Electorales en Proceso Electoral Ordinario, quienes procederán a la apertura de los paquetes señalados en el Anexo 2, de los cuales se extraerá el número de votos nulos indicados, los cuales serán fotocopiados, y señalando en el reverso de dicha copia a cuál casilla pertenece, así como a cuál de las muestras nos referimos, esto mediante el siguiente ejemplo

Número de casilla	194 B
Municipio	Ixt
Muestra	Gub.

Para el caso de las boletas extraídas de la elección de diputaciones locales, los elementos a tomar en cuenta serán:

Número de casilla	194 B
Distrito/Municipio	16/Ixt
Muestra	Dip.

4. Resultados

Las copias de las boletas anuladas deberán ser remitidas a la brevedad posible a la Presidencia de la Comisión de Capacitación Electoral y Educación Cívica para su posterior vaciado en el formato señalado como Anexo 3, el cual servirá de base para el análisis de la información.

Anexo 2.1

Casillas Urbanas y Rurales y su votación nula por municipio. Armería

Cons.	Número de sección	Tipo de casilla	Municipio	Urbana/Rural	Número de votos nulos
1	170	B	Armería	U	5
2	170	C1	Armería	U	8
3	170	C2	Armería	U	7
4	171	B	Armería	U	10
5	171	C1	Armería	U	15
6	171	C2	Armería	U	23
7	172	B	Armería	U	23
8	172	C1	Armería	U	15
9	173	B	Armería	U	23
10	173	C1	Armería	U	34
11	174	B	Armería	U	6
12	174	C1	Armería	U	7
13	175	B	Armería	U	7
14	176	B	Armería	U	28
15	176	C1	Armería	U	25
16	177	B	Armería	U	14
17	177	C1	Armería	U	15
18	178	B	Armería	U	11
19	178	C1	Armería	U	11
20	179	B	Armería	U	8
21	179	C1	Armería	U	10
22	180	B	Armería	U	7
23	180	C1	Armería	U	21
24	185	B	Armería	U	10
25	185	C1	Armería	U	8
26	185	B	Armería	U	30
27	186	C1	Armería	U	23
28	187	B	Armería	U	33
29	187	C1	Armería	U	10

Cons.	Número de sección	Tipo de casilla	Municipio	Urbana/Rural	Número de votos nulos
1	181	B	Armería	R	13
2	181	C1	Armería	R	13
3	182	B	Armería	R	19
4	182	C1	Armería	R	11
5	183	B	Armería	R	20
6	183	C1	Armería	R	7
7	184	B	Armería	R	44
8	188	B	Armería	R	30
9	188	C1	Armería	R	32
10	188	C2	Armería	R	13
11	189	B	Armería	R	5
12	190	B	Armería	R	10

Anexo 2.1

Casillas Urbanas y Rurales y su votación nula por municipio. Colima

Cons.	Número de sección	Tipo de casilla	Municipio	Urbana/Rural	Número de votos nulos
1	1	B	Colima	U	7
2	1	C1	Colima	U	6
3	1	C2	Colima	U	9
4	1	C3	Colima	U	4
5	1	C4	Colima	U	8
6	1	C5	Colima	U	8
7	1	C6	Colima	U	5
8	1	C7	Colima	U	9
9	2	B	Colima	U	6
10	2	C1	Colima	U	4
11	3	B	Colima	U	16
12	3	C1	Colima	U	7
13	3	C2	Colima	U	10
14	4	B	Colima	U	11
15	5	B	Colima	U	6
16	6	B	Colima	U	5
17	6	C1	Colima	U	6
18	6	C2	Colima	U	7
19	7	B	Colima	U	4
20	8	B	Colima	U	8
21	8	C1	Colima	U	8
22	9	B	Colima	U	5
23	9	C1	Colima	U	2
24	10	B	Colima	U	4
25	10	C1	Colima	U	17
26	11	B	Colima	U	3
27	12	B	Colima	U	5
28	12	C1	Colima	U	2
29	13	B	Colima	U	3
30	13	C1	Colima	U	1
31	13	C2	Colima	U	3
32	14	B	Colima	U	7
33	14	C1	Colima	U	8
34	15	B	Colima	U	11
35	16	B	Colima	U	5
36	17	B	Colima	U	12
37	18	B	Colima	U	11
38	18	C1	Colima	U	5
39	19	B	Colima	U	6
40	19	C1	Colima	U	8
41	20	B	Colima	U	4
42	20	C1	Colima	U	2
43	21	B	Colima	U	4
44	21	C1	Colima	U	7
45	22	B	Colima	U	5
46	22	C1	Colima	U	4
47	23	B	Colima	U	9
48	23	C1	Colima	U	13
49	23	C2	Colima	U	9
50	23	C3	Colima	U	4
51	24	B	Colima	U	14
52	24	C1	Colima	U	8
53	24	C2	Colima	U	6
54	24	C3	Colima	U	6
55	24	C4	Colima	U	13

Cons.	Número de sección	Tipo de casilla	Municipio	Urbana/Rural	Número de votos nulos
1	77	B	Colima	R	4
2	77	C1	Colima	R	4
3	77	C2	Colima	R	12
4	78	B	Colima	R	2
5	81	B	Colima	R	6
6	81	C1	Colima	R	9
7	81	C2	Colima	R	8
8	81	C3	Colima	R	7
9	82	B	Colima	R	12
10	82	C1	Colima	R	4
11	82	C2	Colima	R	3
12	82	C3	Colima	R	11
13	82	E1	Colima	R	16
14	83	E1	Colima	R	4
15	83	E2	Colima	R	0
16	84	B	Colima	R	29
17	84	C1	Colima	R	34
18	84	E1	Colima	R	2
19	85	B	Colima	R	10
20	85	E1	Colima	R	2
21	85	E2	Colima	R	3
22	85	E3	Colima	R	11
23	85	E4	Colima	R	9
24	86	B	Colima	R	5
25	87	B	Colima	R	2
26	87	E1	Colima	R	6
27	87	E2	Colima	R	10
28	88	B	Colima	R	9
29	88	C1	Colima	R	3
30	89	B	Colima	R	5
31	89	C1	Colima	R	3
32	90	B	Colima	R	10
33	90	E1	Colima	R	7
34	91	B	Colima	R	8
35	91	E1	Colima	R	9

[Handwritten signature]

[Handwritten signature]

[Handwritten signature]

[Handwritten signature]

[Handwritten signature]

[Handwritten signature]

[Handwritten signature]

[Handwritten mark]

Anexo 2.1

Casillas Urbanas y Rurales y su votación nula por municipio. Colima

Cons.	Número de sección	Tipo de casilla	Municipio	Urbana/Rural	Número de votos nulos
56	24	C5	Colima	U	10
57	24	C6	Colima	U	6
58	25	B	Colima	U	10
59	25	C1	Colima	U	4
60	26	B	Colima	U	6
61	26	C1	Colima	U	6
62	27	B	Colima	U	11
63	28	B	Colima	U	7
64	28	S1	Colima	U	4
65	29	B	Colima	U	15
66	30	B	Colima	U	3
67	31	B	Colima	U	7
68	31	C1	Colima	U	6
69	32	B	Colima	U	12
70	32	C1	Colima	U	9
71	33	B	Colima	U	8
72	33	C1	Colima	U	11
73	34	B	Colima	U	6
74	34	C1	Colima	U	4
75	35	B	Colima	U	11
76	35	C1	Colima	U	14
77	36	B	Colima	U	9
78	36	C1	Colima	U	12
79	37	B	Colima	U	2
80	37	C1	Colima	U	10
81	37	C2	Colima	U	8
82	37	C3	Colima	U	7
83	38	B	Colima	U	6
84	38	C1	Colima	U	6
85	39	B	Colima	U	5
86	40	B	Colima	U	6
87	41	B	Colima	U	2
88	42	B	Colima	U	4
89	43	B	Colima	U	6
90	43	C1	Colima	U	6
91	44	B	Colima	U	8
92	45	B	Colima	U	4
93	45	C1	Colima	U	10
94	45	C2	Colima	U	9
95	46	B	Colima	U	7
96	46	C1	Colima	U	2
97	47	B	Colima	U	6
98	47	C1	Colima	U	7
99	48	B	Colima	U	9
100	48	C1	Colima	U	6
101	49	B	Colima	U	2
102	50	B	Colima	U	2
103	50	C1	Colima	U	11
104	51	B	Colima	U	6
105	51	C1	Colima	U	8
106	52	B	Colima	U	9
107	52	C1	Colima	U	7
108	52	C2	Colima	U	6
109	53	B	Colima	U	12
110	53	C1	Colima	U	12

Cons.	Número de sección	Tipo de casilla	Municipio	Urbana/Rural	Número de votos nulos
-------	-------------------	-----------------	-----------	--------------	-----------------------

Anexo 2.1

Casillas Urbanas y Rurales y su votación nula por municipio. Colima

Cons.	Número de sección	Tipo de casilla	Municipio	Urbana/Rural	Número de votos nulos
111	54	B	Colima	U	6
112	54	C1	Colima	U	6
113	54	C2	Colima	U	0
114	54	C3	Colima	U	9
115	54	S1	Colima	U	10
116	55	B	Colima	U	10
117	55	C1	Colima	U	7
118	56	B	Colima	U	7
119	57	B	Colima	U	9
120	58	B	Colima	U	4
121	58	C1	Colima	U	5
122	59	B	Colima	U	8
123	59	C1	Colima	U	8
124	60	B	Colima	U	9
125	60	C1	Colima	U	3
126	60	C2	Colima	U	10
127	60	C3	Colima	U	8
128	60	E1	Colima	U	8
129	60	E1C1	Colima	U	10
130	60	E1C2	Colima	U	11
131	60	E1C3	Colima	U	7
132	60	E1C4	Colima	U	8
133	60	E1C5	Colima	U	4
134	60	E1C6	Colima	U	12
135	60	S1	Colima	U	5
136	61	B	Colima	U	11
137	61	C1	Colima	U	8
138	61	C2	Colima	U	8
139	62	B	Colima	U	13
140	62	C1	Colima	U	5
141	62	C2	Colima	U	10
142	62	C3	Colima	U	8
143	62	C4	Colima	U	9
144	62	E1	Colima	U	18
145	62	E1C1	Colima	U	15
146	62	E1C2	Colima	U	7
147	62	E1C3	Colima	U	13
148	62	E1C4	Colima	U	13
149	62	E1C5	Colima	U	10
150	62	E1C6	Colima	U	11
151	62	E1C7	Colima	U	8
152	63	B	Colima	U	9
153	63	C1	Colima	U	11
154	64	B	Colima	U	7
155	64	C1	Colima	U	8
156	65	B	Colima	U	9
157	65	C1	Colima	U	8
158	65	E1	Colima	U	3
159	65	E1C1	Colima	U	1
160	66	B	Colima	U	5
161	66	C1	Colima	U	5
162	67	B	Colima	U	12
163	67	C1	Colima	U	11
164	68	B	Colima	U	6
165	68	C1	Colima	U	6

Cons.	Número de sección	Tipo de casilla	Municipio	Urbana/Rural	Número de votos nulos
-------	-------------------	-----------------	-----------	--------------	-----------------------

ACB

Anexo 2.1

Casillas Urbanas y Rurales y su votación nula por municipio. Colima

Cons.	Número de sección	Tipo de casilla	Municipio	Urbana/Rural	Número de votos nulos
166	69	B	Colima	U	6
167	69	C1	Colima	U	7
168	69	C2	Colima	U	5
169	69	C3	Colima	U	8
170	69	C4	Colima	U	5
171	69	C5	Colima	U	10
172	70	B	Colima	U	1
173	70	C1	Colima	U	6
174	71	B	Colima	U	4
175	71	C1	Colima	U	5
176	72	B	Colima	U	12
177	73	B	Colima	U	8
178	73	C1	Colima	U	5
179	73	E1	Colima	U	7
180	73	E1C1	Colima	U	5
181	73	E1C2	Colima	U	7
182	73	E1C3	Colima	U	8
183	74	B	Colima	U	18
184	74	C1	Colima	U	8
185	74	C2	Colima	U	10
186	75	B	Colima	U	3
187	75	C1	Colima	U	6
188	75	C2	Colima	U	10
189	76	B	Colima	U	6
190	76	C1	Colima	U	9
191	76	C2	Colima	U	7
192	79	B	Colima	U	11
193	79	C1	Colima	U	3
194	79	C2	Colima	U	12
195	80	B	Colima	U	8
196	83	B	Colima	U	7

Cons.	Número de sección	Tipo de casilla	Municipio	Urbana/Rural	Número de votos nulos
-------	-------------------	-----------------	-----------	--------------	-----------------------

Anexo 2.1

Casillas Urbanas y Rurales y su votación nula por municipio. Comala

Cons.	Número de sección	Tipo de casilla	Municipio	Urbana/Rural	Número de votos nulos
1	92	B	Comala	U	11
2	92	C1	Comala	U	5
3	92	C2	Comala	U	7
4	92	C3	Comala	U	7
5	93	B	Comala	U	8
6	93	C1	Comala	U	13
7	93	E1	Comala	U	4
8	94	B	Comala	U	16
9	94	C1	Comala	U	10
10	95	B	Comala	U	15
11	95	C1	Comala	U	8
12	95	C2	Comala	U	11
13	96	B	Comala	U	7
14	96	C1	Comala	U	6

Cons.	Número de sección	Tipo de casilla	Municipio	Urbana/Rural	Número de votos nulos
1	96	E1	Comala	R	5
2	97	B	Comala	R	3
3	98	B	Comala	R	1
4	99	B	Comala	R	12
5	99	E1	Comala	R	9
6	100	B	Comala	R	15
7	100	C1	Comala	R	12
8	100	E1	Comala	R	4
9	101	B	Comala	R	17
10	101	C1	Comala	R	17
11	101	C2	Comala	R	1
12	101	E1	Comala	R	20
13	101	E2	Comala	R	0
14	102	B	Comala	R	4
15	103	B	Comala	R	13
16	103	C1	Comala	R	20
17	103	C2	Comala	R	8
18	103	E1	Comala	R	10
19	104	B	Comala	R	15
20	104	C1	Comala	R	15
21	104	C2	Comala	R	13

[Handwritten signature]

[Handwritten signature]

[Handwritten signature]

[Handwritten signature]

[Handwritten signature]

[Handwritten signature]

[Handwritten signature]

Anexo 2.1

Casillas Urbanas y Rurales y su votación nula por municipio. Coquimatlán

Cons.	Número de sección	Tipo de casilla	Municipio	Urbana/Rural	Número de votos nulos
1	105	B	Coquimatlán	U	11
2	105	C1	Coquimatlán	U	7
3	105	C2	Coquimatlán	U	19
4	105	C3	Coquimatlán	U	9
5	105	E1	Coquimatlán	U	8
6	106	B	Coquimatlán	U	9
7	106	C1	Coquimatlán	U	8
8	106	C2	Coquimatlán	U	6
9	107	B	Coquimatlán	U	8
10	107	C1	Coquimatlán	U	6
11	107	C2	Coquimatlán	U	7
12	108	B	Coquimatlán	U	11
13	108	C1	Coquimatlán	U	11
14	109	B	Coquimatlán	U	6
15	109	C1	Coquimatlán	U	5
16	110	B	Coquimatlán	U	4
17	110	C1	Coquimatlán	U	5
18	111	B	Coquimatlán	U	9
19	111	C1	Coquimatlán	U	6
20	111	C2	Coquimatlán	U	10
21	111	C3	Coquimatlán	U	5

Cons.	Número de sección	Tipo de casilla	Municipio	Urbana/Rural	Número de votos nulos
1	112	B	Coquimatlán	R	3
2	112	E1	Coquimatlán	R	4
3	113	B	Coquimatlán	R	11
4	114	B	Coquimatlán	R	6
5	115	B	Coquimatlán	R	5
6	116	B	Coquimatlán	R	14
7	116	C1	Coquimatlán	R	11
8	116	E1	Coquimatlán	R	2
9	117	B	Coquimatlán	R	9
10	117	C1	Coquimatlán	R	7
11	118	B	Coquimatlán	R	16
12	118	E1	Coquimatlán	R	1
13	119	B	Coquimatlán	R	7
14	119	E1	Coquimatlán	R	4

Anexo 2.1

Casillas Urbanas y Rurales y su votación nula por municipio. Cuauhtémoc

Cons.	Número de sección	Tipo de casilla	Municipio	Urbana/Rural	Número de votos nulos
1	120	B	Cuauhtémoc	U	10
2	120	C1	Cuauhtémoc	U	8
3	120	C2	Cuauhtémoc	U	9
4	121	B	Cuauhtémoc	U	10
5	121	C1	Cuauhtémoc	U	9
6	122	B	Cuauhtémoc	U	6
7	122	C1	Cuauhtémoc	U	6
8	123	B	Cuauhtémoc	U	12
9	123	C1	Cuauhtémoc	U	5
10	124	B	Cuauhtémoc	U	5
11	124	C1	Cuauhtémoc	U	9
12	124	C2	Cuauhtémoc	U	5
13	125	B	Cuauhtémoc	U	8
14	125	C1	Cuauhtémoc	U	3
15	126	B	Cuauhtémoc	U	5
16	126	C1	Cuauhtémoc	U	10
17	126	C2	Cuauhtémoc	U	8
18	127	B	Cuauhtémoc	U	7
19	127	C1	Cuauhtémoc	U	7
20	128	B	Cuauhtémoc	U	10
21	128	C1	Cuauhtémoc	U	8
22	129	B	Cuauhtémoc	U	9
23	129	C1	Cuauhtémoc	U	14
24	130	B	Cuauhtémoc	U	5
25	130	C1	Cuauhtémoc	U	8

Cons.	Número de sección	Tipo de casilla	Municipio	Urbana/Rural	Número de votos nulos
1	125	E1	Cuauhtémoc	R	5
2	131	B	Cuauhtémoc	R	8
3	131	C1	Cuauhtémoc	R	7
4	131	E1	Cuauhtémoc	R	8
5	132	B	Cuauhtémoc	R	6
6	132	C1	Cuauhtémoc	R	11
7	132	C2	Cuauhtémoc	R	8
8	133	B	Cuauhtémoc	R	7
9	133	C1	Cuauhtémoc	R	3
10	133	E1	Cuauhtémoc	R	3
11	134	B	Cuauhtémoc	R	11
12	134	C1	Cuauhtémoc	R	6
13	134	C2	Cuauhtémoc	R	13
14	135	B	Cuauhtémoc	R	6
15	135	C1	Cuauhtémoc	R	10
16	135	E1	Cuauhtémoc	R	8
17	136	B	Cuauhtémoc	R	8
18	137	B	Cuauhtémoc	R	10
19	137	C1	Cuauhtémoc	R	8

Anexo 2.1

Casillas Urbanas y Rurales y su votación nula por municipio. Ixtlahuacán

Cons.	Número de sección	Tipo de casilla	Municipio	Urbana/Rural	Número de votos nulos
1	191	B	Ixtlahuacán	U	12
2	191	C1	Ixtlahuacán	U	9
3	192	B	Ixtlahuacán	U	10
4	192	C1	Ixtlahuacán	U	12

Cons.	Número de sección	Tipo de casilla	Municipio	Urbana/Rural	Número de votos nulos
1	193	B	Ixtlahuacán	R	3
2	193	E1	Ixtlahuacán	R	6
3	194	B	Ixtlahuacán	R	8
4	195	B	Ixtlahuacán	R	7
5	196	B	Ixtlahuacán	R	10
6	197	B	Ixtlahuacán	R	4
7	199	B	Ixtlahuacán	R	11
8	199	E1	Ixtlahuacán	R	3

APR

Anexo 2.1

Casillas Urbanas y Rurales y su votación nula por municipio. Manzanillo

Cons.	Número de sección	Tipo de casilla	Municipio	Urbana/Rural	Número de votos nulos
1	200	B	Manzanillo	U	5
2	202	B	Manzanillo	U	10
3	202	C1	Manzanillo	U	5
4	202	C2	Manzanillo	U	10
5	202	C3	Manzanillo	U	5
6	203	B	Manzanillo	U	6
7	203	C1	Manzanillo	U	9
8	204	B	Manzanillo	U	8
9	204	C1	Manzanillo	U	8
10	205	B	Manzanillo	U	5
11	205	C1	Manzanillo	U	6
12	206	B	Manzanillo	U	8
13	206	C1	Manzanillo	U	4
14	206	C2	Manzanillo	U	8
15	207	B	Manzanillo	U	3
16	208	B	Manzanillo	U	0
17	208	C1	Manzanillo	U	6
18	209	B	Manzanillo	U	6
19	209	C1	Manzanillo	U	6
20	210	B	Manzanillo	U	9
21	210	C1	Manzanillo	U	14
22	211	B	Manzanillo	U	16
23	211	C1	Manzanillo	U	23
24	211	C2	Manzanillo	U	6
25	212	B	Manzanillo	U	12
26	213	B	Manzanillo	U	19
27	213	C1	Manzanillo	U	14
28	214	B	Manzanillo	U	9
29	214	C1	Manzanillo	U	12
30	215	B	Manzanillo	U	10
31	215	C1	Manzanillo	U	4
32	215	C2	Manzanillo	U	12
33	216	B	Manzanillo	U	5
34	216	C1	Manzanillo	U	7
35	216	C2	Manzanillo	U	10
36	216	C3	Manzanillo	U	6
37	217	B	Manzanillo	U	7
38	217	C1	Manzanillo	U	7
39	218	B	Manzanillo	U	6
40	219	B	Manzanillo	U	7
41	219	C1	Manzanillo	U	10
42	220	B	Manzanillo	U	3
43	221	B	Manzanillo	U	7
44	221	C1	Manzanillo	U	4
45	234	B	Manzanillo	U	11
46	234	C1	Manzanillo	U	6
47	234	C2	Manzanillo	U	12
48	235	B	Manzanillo	U	9
49	235	C1	Manzanillo	U	5
50	236	B	Manzanillo	U	12
51	236	C1	Manzanillo	U	9
52	236	C2	Manzanillo	U	11
53	236	C3	Manzanillo	U	12
54	236	C4	Manzanillo	U	5
55	236	E1	Manzanillo	U	12

Cons.	Número de sección	Tipo de casilla	Municipio	Urbana/Rural	Número de votos nulos
1	222	B	Manzanillo	R	5
2	222	E1	Manzanillo	R	8
3	223	B	Manzanillo	R	24
4	223	E1	Manzanillo	R	2
5	224	B	Manzanillo	R	11
6	225	B	Manzanillo	R	15
7	225	C1	Manzanillo	R	11
8	226	B	Manzanillo	R	10
9	226	E1	Manzanillo	R	7
10	226	E2	Manzanillo	R	4
11	227	B	Manzanillo	R	13
12	227	E1	Manzanillo	R	8
13	228	B	Manzanillo	R	5
14	228	C1	Manzanillo	R	8
15	228	E1	Manzanillo	R	0
16	228	E2	Manzanillo	R	9
17	228	E3	Manzanillo	R	5
18	229	B	Manzanillo	R	12
19	230	B	Manzanillo	R	5
20	230	C1	Manzanillo	R	12
21	230	E1	Manzanillo	R	5
22	230	E1C1	Manzanillo	R	7
23	231	B	Manzanillo	R	6
24	231	E1	Manzanillo	R	2
25	232	B	Manzanillo	R	6
26	232	C1	Manzanillo	R	6
27	232	E1	Manzanillo	R	3
28	233	B	Manzanillo	R	6
29	233	C1	Manzanillo	R	9
30	233	E1	Manzanillo	R	5
31	233	E1C1	Manzanillo	R	5
32	264	B	Manzanillo	R	25
33	264	C1	Manzanillo	R	7
34	264	C2	Manzanillo	R	6
35	265	B	Manzanillo	R	7
36	266	B	Manzanillo	R	6
37	267	B	Manzanillo	R	10
38	267	E1	Manzanillo	R	4
39	267	E2	Manzanillo	R	9
40	268	B	Manzanillo	U	8
41	269	B	Manzanillo	U	10
42	269	C1	Manzanillo	U	8
43	269	C2	Manzanillo	U	12

[Handwritten signature]

[Handwritten signature]

[Handwritten signature]

[Handwritten signature]

[Handwritten signature]

[Handwritten signature]

[Handwritten signature]

Anexo 2.1

Casillas Urbanas y Rurales y su votación nula por municipio. Manzanillo

Cons.	Número de sección	Tipo de casilla	Municipio	Urbana/Rural	Número de votos nulos
56	236	E1C1	Manzanillo	U	8
57	236	E1C2	Manzanillo	U	10
58	236	E1C3	Manzanillo	U	5
59	236	E1C4	Manzanillo	U	7
60	236	E2	Manzanillo	U	12
61	236	E2C1	Manzanillo	U	6
62	236	E2C2	Manzanillo	U	11
63	236	E2C3	Manzanillo	U	6
64	236	E3	Manzanillo	U	8
65	236	E3C1	Manzanillo	U	5
66	236	E3C2	Manzanillo	U	8
67	236	E3C3	Manzanillo	U	8
68	237	B	Manzanillo	U	11
69	237	C1	Manzanillo	U	14
70	237	C2	Manzanillo	U	11
71	238	B	Manzanillo	U	7
72	238	C1	Manzanillo	U	5
73	238	C2	Manzanillo	U	2
74	238	C3	Manzanillo	U	4
75	238	C4	Manzanillo	U	3
76	238	E1	Manzanillo	U	3
77	238	E1C1	Manzanillo	U	6
78	238	E1C2	Manzanillo	U	5
79	238	E1C3	Manzanillo	U	15
80	238	E1C4	Manzanillo	U	4
81	238	E1C5	Manzanillo	U	8
82	238	E2	Manzanillo	U	2
83	238	E2C1	Manzanillo	U	10
84	238	E2C2	Manzanillo	U	12
85	238	E2C3	Manzanillo	U	4
86	238	E2C4	Manzanillo	U	3
87	238	E2C5	Manzanillo	U	8
88	238	E2C6	Manzanillo	U	4
89	238	E3	Manzanillo	U	4
90	238	E3C1	Manzanillo	U	6
91	238	E3C2	Manzanillo	U	10
92	239	B	Manzanillo	U	6
93	239	C1	Manzanillo	U	6
94	240	B	Manzanillo	U	8
95	240	C1	Manzanillo	U	8
96	241	B	Manzanillo	U	6
97	241	S1	Manzanillo	U	3
98	242	B	Manzanillo	U	2
99	243	B	Manzanillo	U	8
100	243	C1	Manzanillo	U	6
101	243	C2	Manzanillo	U	8
102	244	B	Manzanillo	U	7
103	244	C1	Manzanillo	U	5
104	244	C10	Manzanillo	U	6
105	244	C11	Manzanillo	U	7
106	244	C2	Manzanillo	U	3
107	244	C3	Manzanillo	U	7
108	244	C4	Manzanillo	U	2
109	244	C5	Manzanillo	U	6
110	244	C6	Manzanillo	U	4

Cons.	Número de sección	Tipo de casilla	Municipio	Urbana/Rural	Número de votos nulos
-------	-------------------	-----------------	-----------	--------------	-----------------------

Anexo 2.1

Casillas Urbanas y Rurales y su votación nula por municipio. Manzanillo

Cons.	Número de sección	Tipo de casilla	Municipio	Urbana/Rural	Número de votos nulos
111	244	C7	Manzanillo	U	17
112	244	C8	Manzanillo	U	8
113	244	C9	Manzanillo	U	2
114	245	B	Manzanillo	U	9
115	245	C1	Manzanillo	U	5
116	245	C2	Manzanillo	U	10
117	246	B	Manzanillo	U	9
118	246	C1	Manzanillo	U	6
119	246	C2	Manzanillo	U	10
120	246	C3	Manzanillo	U	9
121	247	B	Manzanillo	U	0
122	247	S1	Manzanillo	U	3
123	248	B	Manzanillo	U	5
124	248	C1	Manzanillo	U	6
125	248	C2	Manzanillo	U	2
126	248	C3	Manzanillo	U	3
127	248	C4	Manzanillo	U	9
128	248	C5	Manzanillo	U	5
129	248	E1	Manzanillo	U	2
130	248	E1C1	Manzanillo	U	5
131	248	E1C2	Manzanillo	U	1
132	248	E1C3	Manzanillo	U	5
133	248	E2	Manzanillo	U	5
134	248	E2C1	Manzanillo	U	3
135	248	E2C2	Manzanillo	U	3
136	248	E2C3	Manzanillo	U	2
137	248	E2C4	Manzanillo	U	10
138	248	E2C5	Manzanillo	U	5
139	248	E2C6	Manzanillo	U	3
140	248	E2C7	Manzanillo	U	7
141	248	S1	Manzanillo	U	5
142	249	B	Manzanillo	U	1
143	250	B	Manzanillo	U	4
144	250	C1	Manzanillo	U	3
145	250	C2	Manzanillo	U	6
146	250	C3	Manzanillo	U	4
147	250	C4	Manzanillo	U	6
148	250	C5	Manzanillo	U	5
149	250	E1	Manzanillo	U	6
150	250	E1C1	Manzanillo	U	3
151	250	E1C2	Manzanillo	U	4
152	250	E1C3	Manzanillo	U	4
153	250	E2	Manzanillo	U	4
154	250	E2C1	Manzanillo	U	3
155	250	E2C2	Manzanillo	U	6
156	250	E2C3	Manzanillo	U	0
157	250	E3	Manzanillo	U	3
158	250	E3C1	Manzanillo	U	6
159	250	E3C2	Manzanillo	U	4
160	250	E3C3	Manzanillo	U	4
161	251	B	Manzanillo	U	5
162	251	C1	Manzanillo	U	4
163	251	C2	Manzanillo	U	9
164	251	C3	Manzanillo	U	4
165	251	C4	Manzanillo	U	9

Cons.	Número de sección	Tipo de casilla	Municipio	Urbana/Rural	Número de votos nulos
-------	-------------------	-----------------	-----------	--------------	-----------------------

[Handwritten mark]

[Handwritten signatures and marks]

[Signature]

[Signature]

[Signature]

[Signature]

Anexo 2.1

Casillas Urbanas y Rurales y su votación nula por municipio. Manzanillo

Cons.	Número de sección	Tipo de casilla	Municipio	Urbana/Rural	Número de votos nulos
166	251	C5	Manzanillo	U	6
167	252	B	Manzanillo	U	6
168	252	C1	Manzanillo	U	3
169	252	C2	Manzanillo	U	3
170	253	B	Manzanillo	U	16
171	253	C1	Manzanillo	U	14
172	254	B	Manzanillo	U	5
173	255	B	Manzanillo	U	7
174	256	B	Manzanillo	U	8
175	256	C1	Manzanillo	U	6
176	257	B	Manzanillo	U	8
177	257	C1	Manzanillo	U	10
178	258	B	Manzanillo	U	8
179	258	C1	Manzanillo	U	9
180	258	C2	Manzanillo	U	12
181	258	C3	Manzanillo	U	4
182	258	C4	Manzanillo	U	9
183	259	B	Manzanillo	U	7
184	259	C1	Manzanillo	U	4
185	259	C2	Manzanillo	U	12
186	260	B	Manzanillo	U	14
187	260	C1	Manzanillo	U	6
188	260	C2	Manzanillo	U	2
189	260	C3	Manzanillo	U	6
190	261	B	Manzanillo	U	5
191	261	C1	Manzanillo	U	5
192	261	C2	Manzanillo	U	5
193	262	B	Manzanillo	U	8
194	262	C1	Manzanillo	U	8
195	263	B	Manzanillo	U	4
196	263	C1	Manzanillo	U	4

Cons.	Número de sección	Tipo de casilla	Municipio	Urbana/Rural	Número de votos nulos
-------	-------------------	-----------------	-----------	--------------	-----------------------

Handwritten signature

Large handwritten signature

Handwritten signature

Handwritten signature

Handwritten signature

Handwritten signature

Anexo 2.1

Casillas Urbanas y Rurales y su votación nula por municipio. Minatitlán

Cons.	Número de sección	Tipo de casilla	Municipio	Urbana/Rural	Número de votos nulos
1	270	B	Minatitlán	U	7
2	270	C1	Minatitlán	U	8
3	270	C2	Minatitlán	U	7
4	271	B	Minatitlán	U	9
5	271	C1	Minatitlán	U	5
6	271	C2	Minatitlán	U	7
7	272	B	Minatitlán	U	7
8	272	C1	Minatitlán	U	11

Cons.	Número de sección	Tipo de casilla	Municipio	Urbana/Rural	Número de votos nulos
1	273	B	Minatitlán	R	7
2	273	E1	Minatitlán	R	10
3	274	B	Minatitlán	R	3
4	274	E1	Minatitlán	R	3
5	275	B	Minatitlán	R	4
6	275	C1	Minatitlán	R	3
7	275	E1	Minatitlán	R	2
8	276	B	Minatitlán	R	17
9	276	C1	Minatitlán	R	11
10	276	E1	Minatitlán	R	4

Handwritten signature

Handwritten signature

Handwritten signature

Handwritten signature

Handwritten signature

Handwritten signature

Handwritten signature in a circle

Handwritten signature

Anexo 2.1

Casillas Urbanas y Rurales y su votación nula por municipio. Tecomán

Cons.	Número de sección	Tipo de casilla	Municipio	Urbana/Rural	Número de votos nulos
1	277	B	Tecomán	U	6
2	277	C1	Tecomán	U	14
3	277	C2	Tecomán	U	5
4	277	C3	Tecomán	U	11
5	277	C4	Tecomán	U	8
6	278	B	Tecomán	U	13
7	278	C1	Tecomán	U	8
8	279	B	Tecomán	U	7
9	280	B	Tecomán	U	9
10	280	C1	Tecomán	U	7
11	280	C2	Tecomán	U	5
12	280	C3	Tecomán	U	8
13	280	E1	Tecomán	U	4
14	280	E1C1	Tecomán	U	11
15	280	E1C2	Tecomán	U	13
16	280	E1C3	Tecomán	U	13
17	280	E1C4	Tecomán	U	10
18	280	E1C5	Tecomán	U	7
19	280	E1C6	Tecomán	U	13
20	281	B	Tecomán	U	8
21	281	C1	Tecomán	U	8
22	281	S1	Tecomán	U	0
23	282	B	Tecomán	U	9
24	282	C1	Tecomán	U	11
25	282	C2	Tecomán	U	7
26	283	B	Tecomán	U	8
27	283	C1	Tecomán	U	11
28	283	C2	Tecomán	U	9
29	283	C3	Tecomán	U	6
30	283	C4	Tecomán	U	11
31	284	B	Tecomán	U	4
32	284	C1	Tecomán	U	2
33	285	B	Tecomán	U	11
34	286	B	Tecomán	U	5
35	286	C1	Tecomán	U	4
36	286	C2	Tecomán	U	8
37	286	C3	Tecomán	U	5
38	287	B	Tecomán	U	8
39	288	B	Tecomán	U	10
40	289	B	Tecomán	U	10
41	289	C1	Tecomán	U	11
42	290	B	Tecomán	U	9
43	290	C1	Tecomán	U	7
44	290	C2	Tecomán	U	8
45	290	C3	Tecomán	U	8
46	290	C4	Tecomán	U	15
47	291	B	Tecomán	U	11
48	291	C1	Tecomán	U	16
49	291	C2	Tecomán	U	16
50	291	C3	Tecomán	U	12
51	291	C4	Tecomán	U	9
52	291	C5	Tecomán	U	8
53	292	B	Tecomán	U	7
54	292	C1	Tecomán	U	8
55	293	B	Tecomán	U	6

Cons.	Número de sección	Tipo de casilla	Municipio	Urbana/Rural	Número de votos nulos
1	317	B	Tecomán	R	7
2	317	C1	Tecomán	R	10
3	318	B	Tecomán	R	8
4	318	C1	Tecomán	R	9
5	319	B	Tecomán	R	11
6	319	C1	Tecomán	R	6
7	320	B	Tecomán	R	5
8	320	C1	Tecomán	R	5
9	321	B	Tecomán	R	13
10	321	C1	Tecomán	R	10
11	322	B	Tecomán	R	9
12	323	B	Tecomán	R	6
13	323	C1	Tecomán	R	8
14	324	B	Tecomán	R	10
15	324	C1	Tecomán	R	5
16	325	B	Tecomán	R	13
17	326	B	Tecomán	R	6
18	326	C1	Tecomán	R	2
19	327	B	Tecomán	R	3
20	328	B	Tecomán	R	23
21	329	B	Tecomán	R	11
22	329	C1	Tecomán	R	14
23	329	C2	Tecomán	R	11
24	330	B	Tecomán	R	5
25	331	B	Tecomán	R	8
26	332	B	Tecomán	R	8
27	333	B	Tecomán	R	3

[Handwritten signature]

[Handwritten signature]

[Handwritten signature]

[Handwritten signature]

[Handwritten signature]

[Handwritten signature]

[Handwritten signature]

Anexo 2.1

Casillas Urbanas y Rurales y su votación nula por municipio. Tecomán

Cons.	Número de sección	Tipo de casilla	Municipio	Urbana/Rural	Número de votos nulos
56	294	B	Tecomán	U	5
57	295	B	Tecomán	U	7
58	296	B	Tecomán	U	14
59	297	B	Tecomán	U	7
60	297	C1	Tecomán	U	10
61	297	C2	Tecomán	U	6
62	298	B	Tecomán	U	3
63	298	C1	Tecomán	U	8
64	299	B	Tecomán	U	7
65	299	C1	Tecomán	U	5
66	300	B	Tecomán	U	6
67	301	B	Tecomán	U	7
68	301	C1	Tecomán	U	7
69	302	B	Tecomán	U	9
70	302	C1	Tecomán	U	12
71	302	C2	Tecomán	U	3
72	303	B	Tecomán	U	9
73	303	C1	Tecomán	U	8
74	304	B	Tecomán	U	11
75	304	C1	Tecomán	U	7
76	305	B	Tecomán	U	7
77	305	C1	Tecomán	U	9
78	306	B	Tecomán	U	16
79	307	B	Tecomán	U	7
80	307	C1	Tecomán	U	11
81	308	B	Tecomán	U	7
82	308	C1	Tecomán	U	6
83	309	B	Tecomán	U	9
84	310	B	Tecomán	U	9
85	310	C1	Tecomán	U	5
86	311	B	Tecomán	U	11
87	311	C1	Tecomán	U	11
88	311	C2	Tecomán	U	6
89	312	B	Tecomán	U	8
90	312	C1	Tecomán	U	10
91	312	C2	Tecomán	U	14
92	312	C3	Tecomán	U	18
93	312	C4	Tecomán	U	6
94	313	B	Tecomán	U	9
95	313	C1	Tecomán	U	10
96	314	B	Tecomán	U	9
97	314	C1	Tecomán	U	12
98	315	B	Tecomán	U	11
99	315	C1	Tecomán	U	6
100	315	C2	Tecomán	U	5
101	315	C3	Tecomán	U	6
102	316	B	Tecomán	U	17
103	316	C1	Tecomán	U	7
104	316	C2	Tecomán	U	7
105	316	C3	Tecomán	U	20
106	316	C4	Tecomán	U	4
107	334	B	Tecomán	U	6
108	334	C1	Tecomán	U	9
109	334	C2	Tecomán	U	10
110	334	C3	Tecomán	U	10

Cons.	Número de sección	Tipo de casilla	Municipio	Urbana/Rural	Número de votos nulos
-------	-------------------	-----------------	-----------	--------------	-----------------------

Handwritten signature

Handwritten signature

Handwritten signature

Handwritten signature

Handwritten signature

Handwritten signature

Handwritten signature in a circle

Handwritten signature

Anexo 2.1

Casillas Urbanas y Rurales y su votación nula por municipio. Tecomán

Cons.	Número de sección	Tipo de casilla	Municipio	Urbana/Rural	Número de votos nulos
111	335	B	Tecomán	U	10
112	335	C1	Tecomán	U	11
113	335	C2	Tecomán	U	11
114	336	B	Tecomán	U	9
115	336	C1	Tecomán	U	11
116	336	C2	Tecomán	U	10

Cons.	Número de sección	Tipo de casilla	Municipio	Urbana/Rural	Número de votos nulos
-------	-------------------	-----------------	-----------	--------------	-----------------------

Handwritten signature/initials

Handwritten signature

Handwritten signature

Handwritten signature

Handwritten signature

Handwritten signature inside an oval

Handwritten signature

Anexo 2.1

Casillas Urbanas y Rurales y su votación nula por municipio. Villa de Álvarez

Cons.	Número de sección	Tipo de casilla	Municipio	Urbana/Rural	Número de votos nulos
1	138	B	V. de A.	U	7
2	138	C1	V. de A.	U	6
3	138	C2	V. de A.	U	11
4	138	C3	V. de A.	U	9
5	138	C4	V. de A.	U	6
6	138	C5	V. de A.	U	11
7	138	C6	V. de A.	U	9
8	138	E1	V. de A.	U	11
9	138	E1C1	V. de A.	U	7
10	138	E1C2	V. de A.	U	5
11	138	E1C3	V. de A.	U	8
12	139	B	V. de A.	U	14
13	139	C1	V. de A.	U	7
14	139	C2	V. de A.	U	10
15	139	C3	V. de A.	U	10
16	139	C4	V. de A.	U	3
17	139	C5	V. de A.	U	11
18	139	C6	V. de A.	U	7
19	139	C7	V. de A.	U	4
20	139	C8	V. de A.	U	5
21	139	E1	V. de A.	U	8
22	139	E1C1	V. de A.	U	8
23	139	E1C2	V. de A.	U	4
24	139	E1C3	V. de A.	U	9
25	139	E1C4	V. de A.	U	4
26	140	B	V. de A.	U	7
27	140	C1	V. de A.	U	8
28	140	C2	V. de A.	U	11
29	140	C3	V. de A.	U	6
30	140	C4	V. de A.	U	12
31	140	C5	V. de A.	U	14
32	140	C6	V. de A.	U	14
33	141	B	V. de A.	U	5
34	141	C1	V. de A.	U	6
35	142	B	V. de A.	U	7
36	142	C1	V. de A.	U	9
37	143	B	V. de A.	U	10
38	143	C1	V. de A.	U	8
39	144	B	V. de A.	U	9
40	144	C1	V. de A.	U	5
41	144	C2	V. de A.	U	8
42	145	B	V. de A.	U	8
43	145	C1	V. de A.	U	8
44	145	C2	V. de A.	U	7
45	145	C3	V. de A.	U	5
46	145	C4	V. de A.	U	5
47	145	C5	V. de A.	U	14
48	145	C6	V. de A.	U	8
49	145	E1	V. de A.	U	3
50	145	E1C1	V. de A.	U	3
51	145	E1C2	V. de A.	U	2
52	145	E1C3	V. de A.	U	6
53	145	E1C4	V. de A.	U	8
54	145	E1C5	V. de A.	U	7
55	145	E1C6	V. de A.	U	4

Cons.	Número de sección	Tipo de casilla	Municipio	Urbana/Rural	Número de votos nulos
1	166	B	V. de A.	R	3
2	166	E1	V. de A.	R	5
3	167	B	V. de A.	R	5
4	167	E1	V. de A.	R	0
5	167	E2	V. de A.	R	5
6	168	B	V. de A.	R	12
7	169	B	V. de A.	R	11

Handwritten signature

Handwritten signature

Handwritten signature

Handwritten signature

Handwritten signature

Handwritten signature

Handwritten signature

Anexo 2.1

Casillas Urbanas y Rurales y su votación nula por municipio. Villa de Álvarez

Cons.	Número de sección	Tipo de casilla	Municipio	Urbana/Rural	Número de votos nulos
56	145	E1C7	V. de A.	U	9
57	146	B	V. de A.	U	7
58	146	C1	V. de A.	U	8
59	146	C2	V. de A.	U	4
60	146	C3	V. de A.	U	6
61	146	C4	V. de A.	U	3
62	146	C5	V. de A.	U	8
63	146	C6	V. de A.	U	6
64	146	E1	V. de A.	U	9
65	146	E1C1	V. de A.	U	7
66	146	E1C2	V. de A.	U	5
67	146	E1C3	V. de A.	U	8
68	146	E1C4	V. de A.	U	4
69	147	B	V. de A.	U	15
70	147	C1	V. de A.	U	11
71	147	C2	V. de A.	U	7
72	148	B	V. de A.	U	5
73	148	C1	V. de A.	U	9
74	148	C2	V. de A.	U	3
75	148	S1	V. de A.	U	9
76	149	B	V. de A.	U	6
77	149	C1	V. de A.	U	8
78	149	C2	V. de A.	U	7
79	150	B	V. de A.	U	11
80	150	C1	V. de A.	U	9
81	151	B	V. de A.	U	7
82	151	C1	V. de A.	U	9
83	152	B	V. de A.	U	10
84	152	C1	V. de A.	U	15
85	152	E1	V. de A.	U	5
86	152	E1C1	V. de A.	U	7
87	152	E1C2	V. de A.	U	4
88	152	E1C3	V. de A.	U	7
89	152	E1C4	V. de A.	U	4
90	152	E1C5	V. de A.	U	5
91	153	B	V. de A.	U	11
92	153	C1	V. de A.	U	6
93	154	B	V. de A.	U	9
94	154	C1	V. de A.	U	14
95	155	B	V. de A.	U	11
96	155	C1	V. de A.	U	13
97	156	B	V. de A.	U	4
98	156	C1	V. de A.	U	11
99	157	B	V. de A.	U	9
100	157	C1	V. de A.	U	12
101	158	B	V. de A.	U	11
102	159	B	V. de A.	U	16
103	159	C1	V. de A.	U	16
104	159	C2	V. de A.	U	11
105	160	B	V. de A.	U	10
106	160	C1	V. de A.	U	11
107	160	C2	V. de A.	U	11
108	160	C3	V. de A.	U	11
109	161	B	V. de A.	U	6
110	161	C1	V. de A.	U	14

Cons.	Número de sección	Tipo de casilla	Municipio	Urbana/Rural	Número de votos nulos
-------	-------------------	-----------------	-----------	--------------	-----------------------

Handwritten signature

Handwritten signature

Handwritten signature

Handwritten signature

Handwritten signature

Handwritten signature

Handwritten signature

Handwritten signature

Anexo 2.1

Casillas Urbanas y Rurales y su votación nula por municipio. Villa de Álvarez

Cons.	Número de sección	Tipo de casilla	Municipio	Urbana/Rural	Número de votos nulos
111	161	C2	V. de A.	U	4
112	161	C3	V. de A.	U	8
113	161	C4	V. de A.	U	4
114	161	C5	V. de A.	U	6
115	162	B	V. de A.	U	8
116	162	C1	V. de A.	U	7
117	162	C2	V. de A.	U	5
118	164	B	V. de A.	U	2
119	164	C1	V. de A.	U	6
120	164	C2	V. de A.	U	7
121	165	B	V. de A.	U	7
122	165	C1	V. de A.	U	2
123	337	B	V. de A.	U	5
124	337	C1	V. de A.	U	8
125	338	B	V. de A.	U	9
126	338	C1	V. de A.	U	4
127	338	C2	V. de A.	U	3
128	339	B	V. de A.	U	5
129	340	B	V. de A.	U	9
130	341	B	V. de A.	U	4
131	342	B	V. de A.	U	4
132	343	B	V. de A.	U	6
133	343	C1	V. de A.	U	1
134	344	B	V. de A.	U	9
135	344	C1	V. de A.	U	4
136	345	B	V. de A.	U	10
137	346	B	V. de A.	U	8
138	347	B	V. de A.	U	9
139	348	B	V. de A.	U	9
140	349	B	V. de A.	U	4
141	349	C1	V. de A.	U	5
142	350	B	V. de A.	U	4
143	350	C1	V. de A.	U	4
144	351	B	V. de A.	U	5
145	352	B	V. de A.	U	7
146	353	B	V. de A.	U	4
147	354	B	V. de A.	U	4
148	355	B	V. de A.	U	4
149	355	C1	V. de A.	U	7
150	356	B	V. de A.	U	8
151	357	B	V. de A.	U	1
152	357	C1	V. de A.	U	3
153	358	B	V. de A.	U	7
154	359	B	V. de A.	U	2
155	359	C1	V. de A.	U	5
156	360	B	V. de A.	U	8
157	361	B	V. de A.	U	4
158	361	C1	V. de A.	U	3
159	362	B	V. de A.	U	7
160	362	C1	V. de A.	U	3
161	363	B	V. de A.	U	8
162	363	C1	V. de A.	U	4
163	364	B	V. de A.	U	7
164	365	B	V. de A.	U	7
165	366	B	V. de A.	U	4

Cons.	Número de sección	Tipo de casilla	Municipio	Urbana/Rural	Número de votos nulos
-------	-------------------	-----------------	-----------	--------------	-----------------------

Handwritten signature

Handwritten signature

Handwritten signature

Handwritten signature

Handwritten signature

Handwritten signature

Handwritten signature

Handwritten signature

Anexo 2.1

Casillas Urbanas y Rurales y su votación nula por municipio. Villa de Álvarez

Cons.	Número de sección	Tipo de casilla	Municipio	Urbana/Rural	Número de votos nulos
166	367	B	V. de A.	U	5
167	368	B	V. de A.	U	7
168	369	B	V. de A.	U	1
169	369	C1	V. de A.	U	8
170	370	B	V. de A.	U	6
171	370	C1	V. de A.	U	7
172	371	B	V. de A.	U	5
173	371	C1	V. de A.	U	4
174	372	B	V. de A.	U	9

Cons.	Número de sección	Tipo de casilla	Municipio	Urbana/Rural	Número de votos nulos
-------	-------------------	-----------------	-----------	--------------	-----------------------

[Handwritten signature]

[Handwritten signature]

[Handwritten signature]

[Handwritten signature]

[Handwritten signature]

[Handwritten signature inside an oval]

[Handwritten signature]

Anexo 2.2

Casillas Urbanas y Rurales y su votación nula. Distrito local 1

Cons.	Número de sección	Tipo de casilla	Municipio	Urbana/Rural	Número de votos nulos
1	20	B1	Colima	U	11
2	20	C1	Colima	U	0
3	21	B1	Colima	U	0
4	21	C1	Colima	U	4
5	32	B1	Colima	U	10
6	32	C1	Colima	U	7
7	33	B1	Colima	U	9
8	33	C1	Colima	U	11
9	34	B1	Colima	U	7
10	34	C1	Colima	U	5
11	35	B1	Colima	U	13
12	35	C1	Colima	U	10
13	36	B1	Colima	U	10
14	36	C1	Colima	U	11
15	42	B1	Colima	U	7
16	43	B1	Colima	U	8
17	43	C1	Colima	U	9
18	44	B1	Colima	U	6
19	45	B1	Colima	U	2
20	45	C1	Colima	U	7
21	45	C2	Colima	U	8
22	46	B1	Colima	U	6
23	46	C1	Colima	U	3
24	50	B1	Colima	U	10
25	50	C1	Colima	U	10
26	51	B1	Colima	U	7
27	51	C1	Colima	U	9
28	52	B1	Colima	U	9
29	52	C1	Colima	U	6
30	52	C2	Colima	U	7
31	53	B1	Colima	U	11

Cons.	Número de sección	Tipo de casilla	Municipio	Urbana/Rural	Número de votos nulos
32	53	C1	Colima	U	16
33	57	B1	Colima	U	13
34	58	B1	Colima	U	6
35	58	C1	Colima	U	6
36	59	B1	Colima	U	12
37	59	C1	Colima	U	9
38	60	B1	Colima	U	10
39	60	C1	Colima	U	4
40	60	E1	Colima	U	8
41	60	E1C1	Colima	U	11
42	60	E1C2	Colima	U	6
43	60	E1C3	Colima	U	12
44	60	E1C4	Colima	U	0
45	60	E1C5	Colima	U	14
46	60	E1C6	Colima	U	8
47	60	60S1	Colima	U	0
48	60	60C2	Colima	U	13
49	60	60C3	Colima	U	7
50	68	B1	Colima	U	6
51	68	C1	Colima	U	6
52	69	B1	Colima	U	5
53	69	C1	Colima	U	12
54	69	C2	Colima	U	6
55	69	C3	Colima	U	12
56	69	C4	Colima	U	5
57	69	C5	Colima	U	10
58	70	B1	Colima	U	5
59	70	C1	Colima	U	8
60	71	B1	Colima	U	4
61	71	C1	Colima	U	7
62	72	B1	Colima	U	13

Anexo 2.2

Casillas Urbanas y Rurales y su votación nula. Distrito local 2

Cons.	Número de sección	Tipo de casilla	Municipio	Urbana/Rural	Número de votos nulos
1	3	B1	Colima	U	19
2	3	C1	Colima	U	7
3	3	C2	Colima	U	9
4	4	B1	Colima	U	15
5	5	B1	Colima	U	5
6	7	B1	Colima	U	4
7	8	B1	Colima	U	8
8	8	C1	Colima	U	10
9	9	B1	Colima	U	6
10	9	C1	Colima	U	6
11	10	B1	Colima	U	5
12	10	C1	Colima	U	15
13	11	B1	Colima	U	10
14	14	B1	Colima	U	7
15	14	C1	Colima	U	7
16	15	B1	Colima	U	11
17	16	B1	Colima	U	10
18	17	B1	Colima	U	11
19	18	B1	Colima	U	11
20	18	C1	Colima	U	7
21	19	B1	Colima	U	10
22	19	C1	Colima	U	14
23	25	B1	Colima	U	10
24	25	C1	Colima	U	11
25	26	B1	Colima	U	9
26	26	C1	Colima	U	5
27	27	B1	Colima	U	15
28	28	B1	Colima	U	6
29	28	S1	Colima	U	2
30	29	B1	Colima	U	17
31	30	B1	Colima	U	2
32	31	B1	Colima	U	11
33	31	C1	Colima	U	6
34	38	B1	Colima	U	9
35	38	C1	Colima	U	8
36	39	B1	Colima	U	7

Cons.	Número de sección	Tipo de casilla	Municipio	Urbana/Rural	Número de votos nulos
37	40	B1	Colima	U	5
38	41	B1	Colima	U	6
39	47	B1	Colima	U	7
40	47	C1	Colima	U	10
41	48	B1	Colima	U	13
42	48	C1	Colima	U	6
43	49	B1	Colima	U	4
44	54	B1	Colima	U	12
45	54	C1	Colima	U	6
46	54	S1	Colima	U	1
47	54	C2	Colima	U	8
48	54	C3	Colima	U	14
49	55	B1	Colima	U	12
50	55	C1	Colima	U	12
51	56	B1	Colima	U	9
52	63	B1	Colima	U	13
53	63	C1	Colima	U	13
54	64	B1	Colima	U	8
55	64	C1	Colima	U	5
56	65	B1	Colima	U	5
57	65	C1	Colima	U	7
58	65	E1	Colima	U	1
59	65	E1C1	Colima	U	1
60	66	B1	Colima	U	5
61	66	C1	Colima	U	6
62	67	B1	Colima	U	15
63	67	C1	Colima	U	10
64	73	B1	Colima	U	10
65	73	C1	Colima	U	6
66	73	E1	Colima	U	7
67	73	E1C1	Colima	U	8
68	73	E1C2	Colima	U	12
69	73	E1C3	Colima	U	7
70	74	B1	Colima	U	19
71	74	C1	Colima	U	11
72	74	C2	Colima	U	11

[Handwritten signature]

[Handwritten signature]

[Handwritten signature]

[Handwritten signature]

[Handwritten signature]

[Handwritten signature]

[Handwritten signature]

Anexo 2.2

Casillas Urbanas y Rurales y su votación nula. Distrito local 3

Cons.	Número de sección	Tipo de casilla	Municipio	Urbana/Rural	Número de votos nulos
1	23	B1	Colima	U	6
2	23	C1	Colima	U	12
3	23	C2	Colima	U	13
4	23	C3	Colima	U	5
5	24	B1	Colima	U	15
6	24	C1	Colima	U	13
7	24	C2	Colima	U	6
8	24	C3	Colima	U	8
9	24	C4	Colima	U	11
10	24	C5	Colima	U	11
11	24	C6	Colima	U	11
12	37	B1	Colima	U	2
13	37	C1	Colima	U	12
14	37	C2	Colima	U	12
15	37	C3	Colima	U	4
16	61	B1	Colima	U	10
17	61	C1	Colima	U	14
18	61	C2	Colima	U	8
19	62	B1	Colima	U	12
20	62	C1	Colima	U	4
21	62	C2	Colima	U	7
22	62	C3	Colima	U	8
23	62	C4	Colima	U	5
24	62	E1	Colima	U	12
25	62	E1C1	Colima	U	16
26	62	E1C2	Colima	U	8
27	62	E1C3	Colima	U	12
28	62	E1C4	Colima	U	12
29	62	E1C5	Colima	U	6
30	62	E1C6	Colima	U	9
31	62	E1C7	Colima	U	20
32	75	B1	Colima	U	4
33	75	C1	Colima	U	8
34	75	C2	Colima	U	13
35	76	B1	Colima	U	10
36	76	C1	Colima	U	5
37	76	C2	Colima	U	5
38	83	B1	Colima	U	6

Cons.	Número de sección	Tipo de casilla	Municipio	Urbana/Rural	Número de votos nulos
1	81	B1	Colima	R	7
2	81	C1	Colima	R	8
3	81	C2	Colima	R	7
4	81	C3	Colima	R	7
5	82	B1	Colima	R	9
6	82	C1	Colima	R	8
7	82	E1	Colima	R	9
8	82	C2	Colima	R	11
9	82	C3	Colima	R	13
10	83	E1	Colima	R	1
11	83	E2	Colima	R	2
12	84	B1	Colima	R	24
13	84	C1	Colima	R	30
14	84	E1	Colima	R	4
15	85	B1	Colima	R	12
16	85	E1	Colima	R	1
17	85	E2	Colima	R	4
18	85	E3	Colima	R	11
19	85	E4	Colima	R	8
20	86	B1	Colima	R	4
21	87	B1	Colima	R	6
22	87	E1	Colima	R	5
23	87	E2	Colima	R	8
24	88	B1	Colima	R	5
25	88	C1	Colima	R	4
26	89	B1	Colima	R	10
27	89	C1	Colima	R	3
28	90	B1	Colima	R	9
29	90	E1	Colima	R	9
30	91	B1	Colima	R	6
31	91	E1	Colima	R	11

Handwritten signature in a circle

Handwritten signature

Handwritten signature

Handwritten signature

Handwritten signature

Handwritten signature

Handwritten signature

Handwritten signature

Anexo 2.2

Casillas Urbanas y Rurales y su votación nula. Distrito local 4

Cons.	Número de sección	Tipo de casilla	Municipio	Urbana/Rural	Número de votos nulos
1	92	B1	Comala	U	12
2	92	C1	Comala	U	12
3	92	C2	Comala	U	7
4	92	C3	Comala	U	9
5	93	B1	Comala	U	11
6	93	C1	Comala	U	11
7	93	E1	Comala	U	8
8	94	B1	Comala	U	25
9	94	C1	Comala	U	10
10	95	B1	Comala	U	13
11	95	C1	Comala	U	13
12	95	C2	Comala	U	13
13	96	B1	Comala	U	6
14	96	C1	Comala	U	6
15	145	B1	V. de A.	U	11
16	145	C1	V. de A.	U	9
17	145	C2	V. de A.	U	2
18	145	C3	V. de A.	U	4
19	145	C4	V. de A.	U	14
20	145	C5	V. de A.	U	7
21	145	C6	V. de A.	U	9
22	145	E1	V. de A.	U	19
23	145	E1C1	V. de A.	U	6
24	145	E1C2	V. de A.	U	4
25	145	E1C3	V. de A.	U	7
26	145	E1C4	V. de A.	U	11
27	145	E1C5	V. de A.	U	12
28	145	E1C6	V. de A.	U	4
29	145	E1C7	V. de A.	U	7
30	149	B1	V. de A.	U	5
31	149	C1	V. de A.	U	10
32	149	C2	V. de A.	U	9
33	150	B1	V. de A.	U	12
34	150	C1	V. de A.	U	11
35	158	B1	V. de A.	U	10
36	159	B1	V. de A.	U	13
37	159	C1	V. de A.	U	9
38	159	C2	V. de A.	U	16

Cons.	Número de sección	Tipo de casilla	Municipio	Urbana/Rural	Número de votos nulos
1	96	E1	Comala	R	11
2	97	B1	Comala	R	5
3	98	B1	Comala	R	1
4	99	B1	Comala	R	9
5	99	E1	Comala	R	10
6	100	B1	Comala	R	18
7	100	C1	Comala	R	18
8	100	E1	Comala	R	3
9	101	B1	Comala	R	20
10	101	C1	Comala	R	15
11	101	E1	Comala	R	1
12	101	C2	Comala	R	18
13	101	E2	Comala	R	0
14	102	B1	Comala	R	11
15	103	B1	Comala	R	10
16	103	C1	Comala	R	24
17	103	E1	Comala	R	11
18	103	C2	Comala	R	13
19	104	B1	Comala	R	17
20	104	C1	Comala	R	17
21	104	C2	Comala	R	6
22	166	B1	V. de A.	R	6
23	166	E1	V. de A.	R	6
24	169	B1	V. de A.	R	7

Anexo 2.2

Casillas Urbanas y Rurales y su votación nula. Distrito local 5

Cons.	Número de sección	Tipo de casilla	Municipio	Urbana/Rural	Número de votos nulos
1	105	B1	Coquimatlán	U	11
2	105	C1	Coquimatlán	U	7
3	105	E1	Coquimatlán	U	15
4	105	C2	Coquimatlán	U	5
5	105	C3	Coquimatlán	U	9
6	106	B1	Coquimatlán	U	9
7	106	C1	Coquimatlán	U	9
8	106	C2	Coquimatlán	U	6
9	107	B1	Coquimatlán	U	9
10	107	C1	Coquimatlán	U	6
11	107	C2	Coquimatlán	U	4
12	108	B1	Coquimatlán	U	15
13	108	C1	Coquimatlán	U	13
14	109	B1	Coquimatlán	U	4
15	109	C1	Coquimatlán	U	4
16	110	B1	Coquimatlán	U	6
17	110	C1	Coquimatlán	U	9
18	111	B1	Coquimatlán	U	12
19	111	C1	Coquimatlán	U	14
20	111	C2	Coquimatlán	U	8
21	111	C3	Coquimatlán	U	9
22	146	B1	V. de A.	U	8
23	146	C1	V. de A.	U	12
24	146	C2	V. de A.	U	9
25	146	C3	V. de A.	U	7
26	146	C4	V. de A.	U	9
27	146	C5	V. de A.	U	9
28	146	C6	V. de A.	U	7
29	146	E1	V. de A.	U	3
30	146	E1C1	V. de A.	U	6
31	146	E1C2	V. de A.	U	8
32	146	E1C3	V. de A.	U	6
33	146	E1C4	V. de A.	U	10
34	152	B1	V. de A.	U	17
35	152	C1	V. de A.	U	14
36	152	E1	V. de A.	U	6
37	152	E1C1	V. de A.	U	6
38	152	E1C2	V. de A.	U	8
39	152	E1C3	V. de A.	U	10
40	152	E1C4	V. de A.	U	9
41	152	E1C5	V. de A.	U	4
42	337	B1	V. de A.	U	6
43	337	C1	V. de A.	U	11
44	338	B1	V. de A.	U	5
45	338	C1	V. de A.	U	2
46	338	C2	V. de A.	U	5

Cons.	Número de sección	Tipo de casilla	Municipio	Urbana/Rural	Número de votos nulos
1	112	B1	Coquimatlán	R	3
2	112	E1	Coquimatlán	R	3
3	113	B1	Coquimatlán	R	13
4	114	B1	Coquimatlán	R	6
5	115	B1	Coquimatlán	R	6
6	116	B1	Coquimatlán	R	18
7	116	C1	Coquimatlán	R	8
8	116	E1	Coquimatlán	R	3
9	117	B1	Coquimatlán	R	12
10	117	C1	Coquimatlán	R	6
11	118	B1	Coquimatlán	R	16
12	118	E1	Coquimatlán	R	1
13	119	B1	Coquimatlán	R	9
14	119	E1	Coquimatlán	R	5
15	167	B1	V. de A.	R	10
16	167	E1	V. de A.	R	2
17	167	E2	V. de A.	R	6
18	168	B1	V. de A.	R	7

Anexo 2.2

Casillas Urbanas y Rurales y su votación nula. Distrito local 5

Cons.	Número de sección	Tipo de casilla	Municipio	Urbana/Rural	Número de votos nulos
47	362	B1	V. de A.	U	10
48	362	C1	V. de A.	U	7
49	363	B1	V. de A.	U	11
50	363	C1	V. de A.	U	4
51	364	B1	V. de A.	U	7
52	365	B1	V. de A.	U	10
53	366	B1	V. de A.	U	8
54	367	B1	V. de A.	U	4
55	368	B1	V. de A.	U	10
56	369	B1	V. de A.	U	6
57	369	C1	V. de A.	U	8

Cons.	Número de sección	Tipo de casilla	Municipio	Urbana/Rural	Número de votos nulos
-------	-------------------	-----------------	-----------	--------------	-----------------------

Anexo 2.2

Casillas Urbanas y Rurales y su votación nula. Distrito local 6

Cons.	Número de sección	Tipo de casilla	Municipio	Urbana/Rural	Número de votos nulos
1	1	B1	Colima	U	8
2	1	C1	Colima	U	9
3	1	C2	Colima	U	10
4	1	C3	Colima	U	7
5	1	C4	Colima	U	19
6	1	C5	Colima	U	0
7	1	C6	Colima	U	5
8	1	C7	Colima	U	10
9	2	B1	Colima	U	8
10	2	C1	Colima	U	3
11	6	B1	Colima	U	6
12	6	C1	Colima	U	6
13	6	C2	Colima	U	10
14	12	B1	Colima	U	6
15	12	C1	Colima	U	3
16	13	B1	Colima	U	7
17	13	C1	Colima	U	5
18	13	C2	Colima	U	8
19	22	B1	Colima	U	5
20	22	C1	Colima	U	3
21	79	B1	Colima	U	18
22	79	C1	Colima	U	13
23	79	C2	Colima	U	23
24	80	B1	Colima	U	9
25	120	B1	Cuauhtémoc	U	19
26	120	C1	Cuauhtémoc	U	13
27	120	C2	Cuauhtémoc	U	11
28	121	B1	Cuauhtémoc	U	14
29	121	C1	Cuauhtémoc	U	16
30	122	B1	Cuauhtémoc	U	11
31	122	C1	Cuauhtémoc	U	6
32	123	B1	Cuauhtémoc	U	12
33	123	C1	Cuauhtémoc	U	17
34	124	B1	Cuauhtémoc	U	4
35	124	C1	Cuauhtémoc	U	7
36	124	C2	Cuauhtémoc	U	10
37	125	B1	Cuauhtémoc	U	2
38	125	C1	Cuauhtémoc	U	7
39	126	B1	Cuauhtémoc	U	4
40	126	C1	Cuauhtémoc	U	12
41	126	C2	Cuauhtémoc	U	12
42	127	B1	Cuauhtémoc	U	6
43	127	C1	Cuauhtémoc	U	6
44	128	B1	Cuauhtémoc	U	8
45	128	C1	Cuauhtémoc	U	6
46	129	B1	Cuauhtémoc	U	7

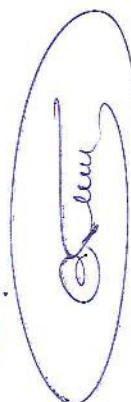


Cons.	Número de sección	Tipo de casilla	Municipio	Urbana/Rural	Número de votos nulos
1	77	B1	Colima	R	7
2	77	C1	Colima	R	6
3	77	C2	Colima	R	11
4	78	B1	Colima	R	3
5	125	E1	Cuauhtémoc	R	4
6	131	B1	Cuauhtémoc	R	10
7	131	C1	Cuauhtémoc	R	9
8	131	E1	Cuauhtémoc	R	8
9	132	B1	Cuauhtémoc	R	6
10	132	C1	Cuauhtémoc	R	6
11	132	C2	Cuauhtémoc	R	8
12	133	B1	Cuauhtémoc	R	11
13	133	C1	Cuauhtémoc	R	6
14	133	E1	Cuauhtémoc	R	1
15	134	B1	Cuauhtémoc	R	15
16	134	C1	Cuauhtémoc	R	10
17	134	C2	Cuauhtémoc	R	7
18	135	B1	Cuauhtémoc	R	5
19	135	C1	Cuauhtémoc	R	10
20	135	E1	Cuauhtémoc	R	16
21	136	B1	Cuauhtémoc	R	13
22	137	B1	Cuauhtémoc	R	11
23	137	C1	Cuauhtémoc	R	9

Anexo 2.2

Casillas Urbanas y Rurales y su votación nula. Distrito local 6

Cons.	Número de sección	Tipo de casilla	Municipio	Urbana/Rural	Número de votos nulos
47	129	C1	Cauhtémoc	U	10
48	130	B1	Cauhtémoc	U	5
49	130	C1	Cauhtémoc	U	4

Cons.	Número de sección	Tipo de casilla	Municipio	Urbana/Rural	Número de votos nulos
-------	-------------------	-----------------	-----------	--------------	-----------------------



Anexo 2.2

Casillas Urbanas y Rurales y su votación nula. Distrito local 7

Cons.	Número de sección	Tipo de casilla	Municipio	Urbana/Rural	Número de votos nulos
1	138	B1	V.de A.	U	9
2	138	C1	V.de A.	U	12
3	138	C2	V.de A.	U	12
4	138	C3	V.de A.	U	11
5	138	C4	V.de A.	U	9
6	138	C5	V.de A.	U	8
7	138	C6	V.de A.	U	9
8	138	E1	V.de A.	U	5
9	138	E1C1	V.de A.	U	12
10	138	E1C2	V.de A.	U	8
11	138	E1C3	V.de A.	U	14
12	139	B1	V.de A.	U	11
13	139	C1	V.de A.	U	8
14	139	C2	V.de A.	U	6
15	139	C3	V.de A.	U	9
16	139	C4	V.de A.	U	10
17	139	C5	V.de A.	U	14
18	139	C6	V.de A.	U	6
19	139	C7	V.de A.	U	6
20	139	C8	V.de A.	U	5
21	139	E1	V.de A.	U	8
22	139	E1C1	V.de A.	U	11
23	139	E1C2	V.de A.	U	7
24	139	E1C3	V.de A.	U	9
25	139	E1C4	V.de A.	U	7
26	140	B1	V.de A.	U	11
27	140	C1	V.de A.	U	10
28	140	C2	V.de A.	U	12

Cons.	Número de sección	Tipo de casilla	Municipio	Urbana/Rural	Número de votos nulos
29	140	C3	V. de A.	U	4
30	140	C4	V. de A.	U	10
31	140	C5	V. de A.	U	16
32	140	C6	V. de A.	U	13
33	141	B1	V. de A.	U	5
34	141	C1	V. de A.	U	10
35	142	B1	V. de A.	U	10
36	142	C1	V. de A.	U	12
37	143	B1	V. de A.	U	20
38	143	C1	V. de A.	U	13
39	144	B1	V. de A.	U	11
40	144	C1	V. de A.	U	7
41	144	C2	V. de A.	U	8
42	147	B1	V. de A.	U	15
43	147	C1	V. de A.	U	13
44	147	C2	V. de A.	U	10
45	148	B1	V. de A.	U	9
46	148	C1	V. de A.	U	7
47	148	S1	V. de A.	U	4
48	148	C2	V. de A.	U	9
49	151	B1	V. de A.	U	11
50	151	C1	V. de A.	U	15
51	155	B1	V. de A.	U	17
52	155	C1	V. de A.	U	18
53	156	B1	V. de A.	U	6
54	156	C1	V. de A.	U	15
55	157	B1	V. de A.	U	9
56	157	C1	V. de A.	U	8

Anexo 2.2

Casillas Urbanas y Rurales y su votación nula. Distrito local 8

Cons.	Número de sección	Tipo de casilla	Municipio	Urbana/Rural	Número de votos nulos
1	153	B1	V. de A.	U	14
2	153	C1	V. de A.	U	7
3	154	B1	V. de A.	U	10
4	154	C1	V. de A.	U	15
5	160	B1	V. de A.	U	10
6	160	C1	V. de A.	U	15
7	160	C2	V. de A.	U	12
8	160	C3	V. de A.	U	12
9	161	B1	V. de A.	U	13
10	161	C1	V. de A.	U	12
11	161	C2	V. de A.	U	4
12	161	C3	V. de A.	U	13
13	161	C4	V. de A.	U	7
14	161	C5	V. de A.	U	6
15	162	B1	V. de A.	U	12
16	162	C1	V. de A.	U	7
17	162	C2	V. de A.	U	5
18	164	B1	V. de A.	U	3
19	164	C1	V. de A.	U	4
20	164	C2	V. de A.	U	8
21	165	B1	V. de A.	U	11
22	165	C1	V. de A.	U	4
23	339	B1	V. de A.	U	4
24	340	B1	V. de A.	U	9
25	341	B1	V. de A.	U	3
26	342	B1	V. de A.	U	6
27	343	B1	V. de A.	U	6
28	343	C1	V. de A.	U	2
29	344	B1	V. de A.	U	13

Cons.	Número de sección	Tipo de casilla	Municipio	Urbana/Rural	Número de votos nulos
30	344	C1	V. de A.	U	4
31	345	B1	V. de A.	U	10
32	346	B1	V. de A.	U	9
33	347	B1	V. de A.	U	8
34	348	B1	V. de A.	U	14
35	349	B1	V. de A.	U	5
36	349	C1	V. de A.	U	6
37	350	B1	V. de A.	U	2
38	350	C1	V. de A.	U	1
39	351	B1	V. de A.	U	14
40	352	B1	V. de A.	U	9
41	353	B1	V. de A.	U	8
42	354	B1	V. de A.	U	5
43	355	B1	V. de A.	U	8
44	355	C1	V. de A.	U	9
45	356	B1	V. de A.	U	10
46	357	B1	V. de A.	U	2
47	357	C1	V. de A.	U	4
48	358	B1	V. de A.	U	10
49	359	B1	V. de A.	U	5
50	359	C1	V. de A.	U	7
51	360	B1	V. de A.	U	11
52	361	B1	V. de A.	U	8
53	361	C1	V. de A.	U	6
54	370	B1	V. de A.	U	7
55	370	C1	V. de A.	U	9
56	371	B1	V. de A.	U	9
57	371	C1	V. de A.	U	7
58	372	B1	V. de A.	U	11

Anexo 2.2

Casillas Urbanas y Rurales y su votación nula. Distrito local 9

Cons.	Número de sección	Tipo de casilla	Municipio	Urbana/Rural	Número de votos nulos
1	170	B1	Armeria	U	6
2	170	C1	Armeria	U	12
3	170	C2	Armeria	U	9
4	171	B1	Armeria	U	12
5	171	C1	Armeria	U	7
6	171	C2	Armeria	U	5
7	172	B1	Armeria	U	7
8	172	C1	Armeria	U	6
9	173	B1	Armeria	U	6
10	173	C1	Armeria	U	6
11	174	B1	Armeria	U	5
12	174	C1	Armeria	U	6
13	175	B1	Armeria	U	8
14	176	B1	Armeria	U	10
15	176	C1	Armeria	U	8
16	177	B1	Armeria	U	18
17	177	C1	Armeria	U	14
18	178	B1	Armeria	U	15
19	178	C1	Armeria	U	4
20	179	B1	Armeria	U	9
21	179	C1	Armeria	U	9
22	180	B1	Armeria	U	6
23	180	C1	Armeria	U	3
24	185	B1	Armeria	U	7
25	185	C1	Armeria	U	8
26	186	B1	Armeria	U	11
27	186	C1	Armeria	U	12
28	187	B1	Armeria	U	8
29	187	C1	Armeria	U	15
30	215	B1	Manzanillo	U	12
31	215	C1	Manzanillo	U	11
32	215	C2	Manzanillo	U	11
33	261	B1	Manzanillo	U	0
34	261	C1	Manzanillo	U	8
35	261	C2	Manzanillo	U	2
36	263	B1	Manzanillo	U	7
37	263	C1	Manzanillo	U	4

Cons.	Número de sección	Tipo de casilla	Municipio	Urbana/Rural	Número de votos nulos
1	181	B1	Armeria	R	8
2	181	C1	Armeria	R	12
3	182	B1	Armeria	R	6
4	182	C1	Armeria	R	16
5	183	B1	Armeria	R	13
6	183	C1	Armeria	R	13
7	184	B1	Armeria	R	15
8	188	B1	Armeria	R	14
9	188	C1	Armeria	R	10
10	188	C2	Armeria	R	15
11	189	B1	Armeria	R	4
12	190	B1	Armeria	R	11
13	264	B1	Manzanillo	R	21
14	264	C1	Manzanillo	R	12
15	264	C2	Manzanillo	R	15
16	265	B1	Manzanillo	R	8
17	266	B1	Manzanillo	R	5
18	267	B1	Manzanillo	R	9
19	267	E1	Manzanillo	R	10
20	267	E2	Manzanillo	R	9

Anexo 2.2

Casillas Urbanas y Rurales y su votación nula. Distrito local 10

Cons.	Número de sección	Tipo de casilla	Municipio	Urbana/Rural	Número de votos nulos
1	277	B1	Tecomán	U	9
2	277	C1	Tecomán	U	14
3	277	C2	Tecomán	U	8
4	277	C3	Tecomán	U	11
5	277	C4	Tecomán	U	8
6	278	B1	Tecomán	U	17
7	278	C1	Tecomán	U	8
8	279	B1	Tecomán	U	10
9	280	B1	Tecomán	U	11
10	280	C1	Tecomán	U	7
11	280	C2	Tecomán	U	8
12	280	C3	Tecomán	U	10
13	280	E1	Tecomán	U	14
14	280	E1C1	Tecomán	U	7
15	280	E1C2	Tecomán	U	5
16	280	E1C3	Tecomán	U	13
17	280	E1C4	Tecomán	U	14
18	280	E1C5	Tecomán	U	5
19	280	E1C6	Tecomán	U	9
20	281	B1	Tecomán	U	4
21	281	C1	Tecomán	U	11
22	281	S1	Tecomán	U	16
23	282	B1	Tecomán	U	10
24	282	C1	Tecomán	U	9

Cons.	Número de sección	Tipo de casilla	Municipio	Urbana/Rural	Número de votos nulos
25	282	C2	Tecomán	U	11
26	283	B1	Tecomán	U	10
27	283	C1	Tecomán	U	10
28	283	C2	Tecomán	U	7
29	283	C3	Tecomán	U	10
30	283	C4	Tecomán	U	15
31	284	B1	Tecomán	U	2
32	284	C1	Tecomán	U	8
33	285	B1	Tecomán	U	13
34	287	B1	Tecomán	U	13
35	288	B1	Tecomán	U	13
36	291	B1	Tecomán	U	10
37	291	C1	Tecomán	U	17
38	291	C2	Tecomán	U	16
39	291	C3	Tecomán	U	12
40	291	C4	Tecomán	U	9
41	291	C5	Tecomán	U	7
42	292	B1	Tecomán	U	8
43	292	C1	Tecomán	U	12
44	293	B1	Tecomán	U	7
45	294	B1	Tecomán	U	9
46	299	B1	Tecomán	U	10
47	299	C1	Tecomán	U	9
48	300	B1	Tecomán	U	7

Anexo 2.2

Casillas Urbanas y Rurales y su votación nula. Distrito local 11

Cons.	Número de sección	Tipo de casilla	Municipio	Urbana/Rural	Número de votos nulos
1	235	B1	Manzanillo	U	6
2	235	C1	Manzanillo	U	5
3	236	B1	Manzanillo	U	8
4	236	C1	Manzanillo	U	8
5	236	C2	Manzanillo	U	16
6	236	C3	Manzanillo	U	12
7	236	C4	Manzanillo	U	8
8	236	E1	Manzanillo	U	15
9	236	E1C1	Manzanillo	U	9
10	236	E1C2	Manzanillo	U	11
11	236	E1C3	Manzanillo	U	4
12	236	E1C4	Manzanillo	U	9
13	236	E2	Manzanillo	U	3
14	236	E2C1	Manzanillo	U	7
15	236	E2C2	Manzanillo	U	5
16	236	E2C3	Manzanillo	U	7
17	236	E3	Manzanillo	U	6
18	236	E3C1	Manzanillo	U	8
19	236	E3C2	Manzanillo	U	6
20	236	E3C3	Manzanillo	U	6
21	237	B1	Manzanillo	U	10
22	237	C1	Manzanillo	U	17
23	237	C2	Manzanillo	U	13
24	238	B1	Manzanillo	U	7
25	238	C1	Manzanillo	U	5
26	238	C2	Manzanillo	U	17
27	238	C3	Manzanillo	U	8
28	238	C4	Manzanillo	U	12

Cons.	Número de sección	Tipo de casilla	Municipio	Urbana/Rural	Número de votos nulos
29	238	E1	Manzanillo	U	8
30	238	E1C1	Manzanillo	U	5
31	238	E1C2	Manzanillo	U	4
32	238	E1C3	Manzanillo	U	2
33	238	E1C4	Manzanillo	U	7
34	238	E1C5	Manzanillo	U	4
35	238	E2	Manzanillo	U	3
36	238	E2C1	Manzanillo	U	3
37	238	E2C2	Manzanillo	U	7
38	238	E2C3	Manzanillo	U	11
39	238	E2C4	Manzanillo	U	17
40	238	E2C5	Manzanillo	U	9
41	238	E2C6	Manzanillo	U	8
42	238	E3	Manzanillo	U	4
43	238	E3C1	Manzanillo	U	5
44	238	E3C2	Manzanillo	U	8
45	239	B1	Manzanillo	U	8
46	239	C1	Manzanillo	U	7
47	240	B1	Manzanillo	U	8
48	240	C1	Manzanillo	U	8
49	241	B1	Manzanillo	U	7
50	241	S1	Manzanillo	U	3
51	243	B1	Manzanillo	U	11
52	243	C1	Manzanillo	U	6
53	243	C2	Manzanillo	U	8
54	245	B1	Manzanillo	U	8
55	245	C1	Manzanillo	U	6
56	245	C2	Manzanillo	U	9

Anexo 2.2

Casillas Urbanas y Rurales y su votación nula. Distrito local 12

Cons.	Número de sección	Tipo de casilla	Municipio	Urbana/Rural	Número de votos nulos
1	244	B1	Manzanillo	U	8
2	244	C1	Manzanillo	U	6
3	244	C2	Manzanillo	U	9
4	244	C3	Manzanillo	U	6
5	244	C4	Manzanillo	U	2
6	244	C5	Manzanillo	U	10
7	244	C6	Manzanillo	U	2
8	244	C7	Manzanillo	U	8
9	244	C8	Manzanillo	U	8
10	244	C9	Manzanillo	U	14
11	244	C10	Manzanillo	U	6
12	244	C11	Manzanillo	U	3
13	246	B1	Manzanillo	U	11
14	246	C1	Manzanillo	U	7
15	246	C2	Manzanillo	U	9
16	246	C3	Manzanillo	U	8
17	247	B1	Manzanillo	U	1
18	247	S1	Manzanillo	U	3
19	248	B1	Manzanillo	U	10
20	248	C1	Manzanillo	U	4
21	248	C2	Manzanillo	U	5
22	248	C3	Manzanillo	U	4
23	248	C4	Manzanillo	U	7
24	248	C5	Manzanillo	U	5
25	248	E1	Manzanillo	U	3
26	248	E1C1	Manzanillo	U	10
27	248	E1C2	Manzanillo	U	5
28	248	E1C3	Manzanillo	U	4

Cons.	Número de sección	Tipo de casilla	Municipio	Urbana/Rural	Número de votos nulos
29	248	E2	Manzanillo	U	5
30	248	E2C1	Manzanillo	U	6
31	248	E2C2	Manzanillo	U	8
32	248	E2C3	Manzanillo	U	3
33	248	E2C4	Manzanillo	U	3
34	248	E2C5	Manzanillo	U	4
35	248	E2C6	Manzanillo	U	5
36	248	E2C7	Manzanillo	U	4
37	248	S1	Manzanillo	U	0
38	249	B1	Manzanillo	U	2
39	250	B1	Manzanillo	U	5
40	250	C1	Manzanillo	U	9
41	250	C2	Manzanillo	U	7
42	250	C3	Manzanillo	U	4
43	250	C4	Manzanillo	U	3
44	250	C5	Manzanillo	U	5
45	250	E1	Manzanillo	U	11
46	250	E1C1	Manzanillo	U	13
47	250	E1C2	Manzanillo	U	6
48	250	E1C3	Manzanillo	U	10
49	250	E2	Manzanillo	U	4
50	250	E2C1	Manzanillo	U	6
51	250	E2C2	Manzanillo	U	5
52	250	E2C3	Manzanillo	U	6
53	250	E3	Manzanillo	U	2
54	250	E3C1	Manzanillo	U	5
55	250	E3C2	Manzanillo	U	5
56	250	E3C3	Manzanillo	U	7

Anexo 2.2

Casillas Urbanas y Rurales y su votación nula. Distrito local 13

Cons.	Número de sección	Tipo de casilla	Municipio	Urbana/Rural	Número de votos nulos
1	200	B1	Manzanillo	U	7
2	202	B1	Manzanillo	U	7
3	202	C1	Manzanillo	U	10
4	202	C2	Manzanillo	U	13
5	202	C3	Manzanillo	U	5
6	203	B1	Manzanillo	U	5
7	203	C1	Manzanillo	U	6
8	204	B1	Manzanillo	U	7
9	204	C1	Manzanillo	U	9
10	205	B1	Manzanillo	U	5
11	205	C1	Manzanillo	U	9
12	206	B1	Manzanillo	U	9
13	206	C1	Manzanillo	U	5
14	206	C2	Manzanillo	U	7
15	207	B1	Manzanillo	U	6
16	208	B1	Manzanillo	U	7
17	208	C1	Manzanillo	U	5
18	209	B1	Manzanillo	U	6
19	209	C1	Manzanillo	U	6
20	210	B1	Manzanillo	U	12
21	210	C1	Manzanillo	U	14
22	211	B1	Manzanillo	U	12
23	211	C1	Manzanillo	U	11
24	211	C2	Manzanillo	U	5
25	212	B1	Manzanillo	U	11
26	213	B1	Manzanillo	U	23
27	213	C1	Manzanillo	U	9
28	214	B1	Manzanillo	U	11
29	214	C1	Manzanillo	U	8
30	216	B1	Manzanillo	U	3
31	216	C1	Manzanillo	U	12
32	216	C2	Manzanillo	U	11
33	216	C3	Manzanillo	U	10
34	217	B1	Manzanillo	U	4
35	217	C1	Manzanillo	U	7
36	218	B1	Manzanillo	U	6
37	219	B1	Manzanillo	U	9
38	219	C1	Manzanillo	U	7
39	220	B1	Manzanillo	U	5
40	221	B1	Manzanillo	U	7
41	221	C1	Manzanillo	U	6

Cons.	Número de sección	Tipo de casilla	Municipio	Urbana/Rural	Número de votos nulos
42	258	B1	Manzanillo	U	7
43	258	C1	Manzanillo	U	12
44	258	C2	Manzanillo	U	10
45	258	C3	Manzanillo	U	9
46	258	C4	Manzanillo	U	14
47	259	B1	Manzanillo	U	6
48	259	C1	Manzanillo	U	0
49	259	C2	Manzanillo	U	10
50	262	B1	Manzanillo	U	6
51	262	C1	Manzanillo	U	7
52	268	B1	Manzanillo	U	5
53	269	B1	Manzanillo	U	10
54	269	C1	Manzanillo	U	14
55	269	C2	Manzanillo	U	8

Anexo 2.2

Casillas Urbanas y Rurales y su votación nula. Distrito local 14

Cons.	Número de sección	Tipo de casilla	Municipio	Urbana/Rural	Número de votos nulos
1	234	B1	Manzanillo	U	9
2	234	C1	Manzanillo	U	9
3	234	C2	Manzanillo	U	15
4	242	B1	Manzanillo	U	3
5	251	B1	Manzanillo	U	13
6	251	C1	Manzanillo	U	4
7	251	C2	Manzanillo	U	12
8	251	C3	Manzanillo	U	5
9	251	C4	Manzanillo	U	9
10	251	C5	Manzanillo	U	5
11	252	B1	Manzanillo	U	5
12	252	C1	Manzanillo	U	7
13	252	C2	Manzanillo	U	5
14	253	B1	Manzanillo	U	16
15	253	C1	Manzanillo	U	13
16	254	B1	Manzanillo	U	7
17	255	B1	Manzanillo	U	6
18	256	B1	Manzanillo	U	6
19	256	C1	Manzanillo	U	5
20	257	B1	Manzanillo	U	9
21	257	C1	Manzanillo	U	14
22	260	B1	Manzanillo	U	19
23	260	C1	Manzanillo	U	7
24	260	C2	Manzanillo	U	0
25	260	C3	Manzanillo	U	9
26	270	B1	Minatitlán	U	12
27	270	C1	Minatitlán	U	11
28	270	C2	Minatitlán	U	5
29	271	B1	Minatitlán	U	13
30	271	C1	Minatitlán	U	8
31	271	C2	Minatitlán	U	3
32	272	B1	Minatitlán	U	10
33	272	C1	Minatitlán	U	19

Cons.	Número de sección	Tipo de casilla	Municipio	Urbana/Rural	Número de votos nulos
1	222	B1	Manzanillo	U	6
2	222	E1	Manzanillo	R	5
3	223	B1	Manzanillo	R	20
4	223	E1	Manzanillo	R	1
5	224	B1	Manzanillo	R	0
6	225	B1	Manzanillo	R	16
7	225	C1	Manzanillo	R	10
8	226	B1	Manzanillo	R	15
9	226	E1	Manzanillo	R	10
10	226	E2	Manzanillo	R	9
11	227	B1	Manzanillo	R	12
12	227	E1	Manzanillo	R	5
13	228	B1	Manzanillo	R	6
14	228	C1	Manzanillo	R	9
15	228	E1	Manzanillo	R	1
16	228	E2	Manzanillo	R	12
17	228	E3	Manzanillo	R	6
18	229	B1	Manzanillo	R	7
19	230	B1	Manzanillo	R	7
20	230	C1	Manzanillo	R	12
21	230	E1	Manzanillo	R	10
22	230	E1C1	Manzanillo	R	7
23	231	B1	Manzanillo	R	3
24	231	E1	Manzanillo	R	3
25	232	B1	Manzanillo	R	3
26	232	C1	Manzanillo	R	9
27	232	E1	Manzanillo	R	5
28	233	B1	Manzanillo	R	10
29	233	C1	Manzanillo	R	8
30	233	E1	Manzanillo	R	2
31	233	E1C1	Manzanillo	R	3
32	273	B1	Minatitlán	R	7
33	273	E1	Minatitlán	R	7
34	274	B1	Minatitlán	R	5
35	274	E1	Minatitlán	R	4
36	275	B1	Minatitlán	R	7
37	275	C1	Minatitlán	R	6
38	275	E1	Minatitlán	R	2
39	276	B1	Minatitlán	R	14
40	276	C1	Minatitlán	R	11
41	276	E1	Minatitlán	R	4

[Handwritten signature]

[Handwritten signature]

[Handwritten signature]

[Handwritten signature]

[Handwritten signature]

[Handwritten signature]

[Handwritten signature]

[Handwritten signature]

Anexo 2.2

Casillas Urbanas y Rurales y su votación nula. Distrito local 15

Cons.	Número de sección	Tipo de casilla	Municipio	Urbana/Rural	Número de votos nulos
1	298	B1	Tecomán	U	5
2	298	C1	Tecomán	U	7
3	302	B1	Tecomán	U	7
4	302	C1	Tecomán	U	10
5	302	C2	Tecomán	U	8
6	303	B1	Tecomán	U	5
7	303	C1	Tecomán	U	8
8	304	B1	Tecomán	U	10
9	304	C1	Tecomán	U	8
10	305	B1	Tecomán	U	8
11	305	C1	Tecomán	U	10
12	306	B1	Tecomán	U	13
13	307	B1	Tecomán	U	5
14	307	C1	Tecomán	U	10
15	308	B1	Tecomán	U	4
16	308	C1	Tecomán	U	7
17	309	B1	Tecomán	U	10
18	310	B1	Tecomán	U	9
19	310	C1	Tecomán	U	10
20	311	B1	Tecomán	U	12
21	311	C1	Tecomán	U	11
22	311	C2	Tecomán	U	10
23	312	B1	Tecomán	U	11
24	312	C1	Tecomán	U	8
25	312	C2	Tecomán	U	14
26	312	C3	Tecomán	U	19
27	312	C4	Tecomán	U	9
28	313	B1	Tecomán	U	8
29	313	C1	Tecomán	U	12
30	314	B1	Tecomán	U	15
31	314	C1	Tecomán	U	9
32	315	B1	Tecomán	U	13
33	315	C1	Tecomán	U	7
34	315	C2	Tecomán	U	6
35	315	C3	Tecomán	U	8
36	316	B1	Tecomán	U	17
37	316	C1	Tecomán	U	9
38	316	C2	Tecomán	U	11
39	316	C3	Tecomán	U	18
40	316	C4	Tecomán	U	8

Cons.	Número de sección	Tipo de casilla	Municipio	Urbana/Rural	Número de votos nulos
41	322	B1	Tecomán	R	8
42	323	B1	Tecomán	R	10
43	323	C1	Tecomán	R	8
44	324	B1	Tecomán	R	10
45	324	C1	Tecomán	R	7
46	328	B1	Tecomán	R	16

Anexo 2.2

Casillas Urbanas y Rurales y su votación nula. Distrito local 16

Cons.	Número de sección	Tipo de casilla	Municipio	Urbana/Rural	Número de votos nulos
1	191	B1	Ixtlahuacán	U	17
2	191	C1	Ixtlahuacán	U	15
3	192	B1	Ixtlahuacán	U	14
4	192	C1	Ixtlahuacán	U	9
5	286	B1	Tecomán	U	8
6	286	C1	Tecomán	U	8
7	286	C2	Tecomán	U	10
8	286	C3	Tecomán	U	7
9	289	B1	Tecomán	U	8
10	289	C1	Tecomán	U	8
11	290	B1	Tecomán	U	8
12	290	C1	Tecomán	U	16
13	290	C2	Tecomán	U	6
14	290	C3	Tecomán	U	8
15	290	C4	Tecomán	U	11
16	295	B1	Tecomán	U	12
17	296	B1	Tecomán	U	12
18	297	B1	Tecomán	U	8
19	297	C1	Tecomán	U	12
20	297	C2	Tecomán	U	6
21	301	B1	Tecomán	U	6
22	301	C1	Tecomán	U	6
23	334	B1	Tecomán	U	5
24	334	C1	Tecomán	U	7
25	334	C2	Tecomán	U	11
26	334	C3	Tecomán	U	11
27	335	B1	Tecomán	U	9
28	335	C1	Tecomán	U	13
29	335	C2	Tecomán	U	13
30	336	B1	Tecomán	U	10
31	336	C1	Tecomán	U	11
32	336	C2	Tecomán	U	13

Cons.	Número de sección	Tipo de casilla	Municipio	Urbana/Rural	Número de votos nulos
1	193	B1	Ixtlahuacán	R	4
2	193	E1	Ixtlahuacán	R	5
3	194	B1	Ixtlahuacán	R	6
4	195	B1	Ixtlahuacán	R	17
5	196	B1	Ixtlahuacán	R	13
6	197	B1	Ixtlahuacán	R	4
7	199	B1	Ixtlahuacán	R	11
8	199	E1	Ixtlahuacán	R	1
9	317	B1	Tecomán	R	10
10	317	C1	Tecomán	R	7
11	318	B1	Tecomán	R	14
12	318	C1	Tecomán	R	4
13	319	B1	Tecomán	R	7
14	319	C1	Tecomán	R	9
15	320	B1	Tecomán	R	7
16	320	C1	Tecomán	R	4
17	321	B1	Tecomán	R	0
18	321	C1	Tecomán	R	7
19	325	B1	Tecomán	R	10
20	326	B1	Tecomán	R	11
21	326	C1	Tecomán	R	6
22	327	B1	Tecomán	R	4
23	329	B1	Tecomán	R	13
24	329	C1	Tecomán	R	13
25	329	C2	Tecomán	R	12
26	330	B1	Tecomán	R	2
27	331	B1	Tecomán	R	10
28	332	B1	Tecomán	R	6
29	333	B1	Tecomán	R	3

Anexo 3

Concentrado de boletas por extraer para Análisis del Voto Nulo. Municipios

Municipio			Armería	
Urbana/Rural			Urbana	
Boletas por extraer			14	
Cons.	No. Sección	Tipo de Casilla	No. Votos Nulos	Votos faltantes
1	174	B1	6	
2	177	B1	8	

Municipio			Armería	
Urbana/Rural			Rural	
Boletas por extraer			6	
Cons.	No. Sección	Tipo de Casilla	No. Votos Nulos	Votos faltantes
1	181	B	6	

Municipio			Colima	
Urbana/Rural			Urbana	
Boletas por extraer			69	
Cons.	No. Sección	Tipo de Casilla	No. Votos Nulos	Votos faltantes
1	73	C1	5	
2	54	C3	9	
3	58	C1	5	
4	35	B	11	
5	27	B	11	
6	41	B	2	
7	38	C1	6	
8	28	S	4	
9	62	C3	8	
10	26	B	6	
11	22	B	2	

Municipio			Colima	
Urbana/Rural			Rural	
Boletas por extraer			9	
Cons.	No. Sección	Tipo de Casilla	No. Votos Nulos	Votos faltantes
1	88	C1	3	
2	91	E1	6	

[Handwritten signature]

[Handwritten signature]

[Handwritten signature]

[Handwritten signature]

[Handwritten signature]

[Handwritten signature]

Anexo 3

Concentrado de boletas por extraer para Análisis del Voto Nulo. Municipios

Municipio			Comala	
Urbana/Rural			Urbana	
Boletas por extraer			9	
Cons.	No. Sección	Tipo de Casilla	No. Votos Nulos	Votos faltantes
1	93	B	8	
2	93	C1	1	

Municipio			Comala	
Urbana/Rural			Rural	
Boletas por extraer			10	
Cons.	No. Sección	Tipo de Casilla	No. Votos Nulos	Votos faltantes
1	104	C2	10	

Municipio			Coquimatlán	
Urbana/Rural			Urbana	
Boletas por extraer			11	
Cons.	No. Sección	Tipo de Casilla	No. Votos Nulos	Votos faltantes
1	106	C1	8	
2	105	B	3	

Municipio			Coquimatlán	
Urbana/Rural			Rural	
Boletas por extraer			4	
Cons.	No. Sección	Tipo de Casilla	No. Votos Nulos	Votos faltantes
1	117	C1	4	

Municipio			Cuahtémoc	
Urbana/Rural			Urbana	
Boletas por extraer			10	
Cons.	No. Sección	Tipo de Casilla	No. Votos Nulos	Votos faltantes
1	128	B	10	

[Handwritten signature]

[Handwritten signature]

[Handwritten signature]

[Handwritten signature]

[Handwritten signature]

[Handwritten signature]

[Handwritten signature]

Anexo 3

Concentrado de boletas por extraer para Análisis del Voto Nulo. Municipios

Municipio			Cuauhtémoc	
Urbana/Rural			Rural	
Boletas por extraer			6	
Cons.	No. Sección	Tipo de Casilla	No. Votos Nulos	Votos faltantes
1	133	C1	3	
2	131	B	3	

Municipio			Ixtlahuacán	
Urbana/Rural			Urbana	
Boletas por extraer			6	
Cons.	No. Sección	Tipo de Casilla	No. Votos Nulos	Votos faltantes
1	192	B	6	

Municipio			Ixtlahuacán	
Urbana/Rural			Rural	
Boletas por extraer			6	
Cons.	No. Sección	Tipo de Casilla	No. Votos Nulos	Votos faltantes
1	197	B	4	
2	195	B	2	

Municipio			Manzanillo	
Urbana/Rural			Urbana	
Boletas por extraer			74	
Cons.	No. Sección	Tipo de Casilla	No. Votos Nulos	Votos faltantes
1	248	E2C1	3	
2	255	B	7	
3	240	B	8	
4	245	B	9	
5	248	E2C6	3	
6	252	B	6	
7	211	C1	23	
8	248	E2C7	7	
9	236	C3	8	

[Handwritten signature]

[Handwritten signature]

[Handwritten signature]

[Handwritten signature]

[Handwritten signature]

[Handwritten signature]

[Handwritten signature]

Anexo 3

Concentrado de boletas por extraer para Análisis del Voto Nulo. Municipios

Municipio			Manzanillo	
Urbana/Rural			Rural	
Boletas por extraer			11	
Cons.	No. Sección	Tipo de Casilla	No. Votos Nulos	Votos faltantes
1	225	B	11	

Municipio			Minatitlán	
Urbana/Rural			Urbana	
Boletas por extraer			4	
Cons.	No. Sección	Tipo de Casilla	No. Votos Nulos	Votos faltantes
1	270	C2	4	

Municipio			Minatitlán	
Urbana/Rural			Rural	
Boletas por extraer			3	
Cons.	No. Sección	Tipo de Casilla	No. Votos Nulos	Votos faltantes
1	276	C1	3	

Municipio			Tecomán	
Urbana/Rural			Urbana	
Boletas por extraer			53	
Cons.	No. Sección	Tipo de Casilla	No. Votos Nulos	Votos faltantes
1	295	B	7	
2	277	C3	11	
3	335	C2	11	
4	277	C1	14	
5	306	B	10	

[Handwritten signature]

[Handwritten signature]

[Handwritten signature]

[Handwritten signature]

[Handwritten signature]

[Handwritten signature]

[Handwritten signature]

Anexo 3

Concentrado de boletas por extraer para Análisis del Voto Nulo. Municipios

Municipio			Tecomán	
Urbana/Rural			Rural	
Boletas por extraer			10	
Cons.	No. Sección	Tipo de Casilla	No. Votos Nulos	Votos faltantes
1	332	B	8	
2	328	B	2	

Municipio			Villa de Álvarez	
Urbana/Rural			Urbana	
Boletas por extraer			54	
Cons.	No. Sección	Tipo de Casilla	No. Votos Nulos	Votos faltantes
1	146	E1C1	7	
2	150	B	11	
3	355	C1	7	
4	161	C3	8	
5	157	C1	12	
6	138	C2	9	

Municipio			Villa de Álvarez	
Urbana/Rural			Rural	
Boletas por extraer			1	
Cons.	No. Sección	Tipo de Casilla	No. Votos Nulos	Votos faltantes
1	166	E1	1	

[Handwritten signature]
[Handwritten signature]

[Handwritten signature]

[Handwritten signature]

[Handwritten signature]

[Handwritten signature]

[Handwritten signature]

[Handwritten signature]

Anexo 3

Concentrado de boletas por extraer para Análisis del Voto Nulo. Distrito 1

Distrito/Municipio			1/Colima	
Urbana/Rural			Urbana	
Boletas por extraer			22	
Cons.	No. Sección	Tipo de Casilla	No. Votos Nulos	Votos faltantes
1	69	C3	12	
2	33	C1	10	

Municipio			1/Colima	
Urbana/Rural			Rural	
Boletas por extraer			0	
Cons.	No. Sección	Tipo de Casilla	No. Votos Nulos	Votos faltantes
La muestra solo corresponde a casillas de carácter urbano				

[Handwritten signature in a circle]

[Handwritten signature]

[Handwritten signature]

[Handwritten signature]

[Handwritten signature]

[Handwritten signature]

[Handwritten signature]

[Handwritten signature]

Anexo 3

Concentrado de boletas por extraer para Análisis del Voto Nulo. Distrito 2

Distrito/Municipio			2/Colima	
Urbana/Rural			Urbana	
Boletas por extraer			28	
Cons.	No. Sección	Tipo de Casilla	No. Votos Nulos	Votos faltantes
1	67	C1	10	
2	73	E1C2	12	
3	73	B1	6	

Municipio			2/Colima	
Urbana/Rural			Rural	
Boletas por extraer			0	
Cons.	No. Sección	Tipo de Casilla	No. Votos Nulos	Votos faltantes
La muestra solo corresponde a casillas de carácter urbano				

[Handwritten signature in a circle]

[Handwritten signature]

[Handwritten signature]

[Handwritten signature]

[Handwritten signature]

[Handwritten signature]

[Handwritten signature]

Anexo 3

Concentrado de boletas por extraer para Análisis del Voto Nulo. Distrito 3

Distrito/Municipio			3/Colima	
Urbana/Rural			Urbana	
Boletas por extraer			17	
Cons.	No. Sección	Tipo de Casilla	No. Votos Nulos	Votos faltantes
1	62	C2	8	
2	62	E1C6	9	

Distrito/Municipio			3/Colima	
Urbana/Rural			Rural	
Boletas por extraer			10	
Cons.	No. Sección	Tipo de Casilla	No. Votos Nulos	Votos faltantes
1	84	B1	10	

(Handwritten signature in a circle)

(Handwritten signature)

(Handwritten signature)

(Handwritten signature)

(Handwritten signature)

(Handwritten signature)

(Handwritten signature)

(Handwritten signature)

Anexo 3

Concentrado de boletas por extraer para Análisis del Voto Nulo. Distrito 4

Distrito/Municipio			4/Comala	
Urbana/Rural			Urbana	
Boletas por extraer			7	
Cons.	No. Sección	Tipo de Casilla	No. Votos Nulos	Votos faltantes
1	93	B	7	

Distrito/Municipio			4/Comala	
Urbana/Rural			Rural	
Boletas por extraer			8	
Cons.	No. Sección	Tipo de Casilla	No. Votos Nulos	Votos faltantes
1	97	B	5	
2	99	E1	3	

Distrito/Municipio			4/Villa de Álvarez	
Urbana/Rural			Urbana	
Boletas por extraer			12	
Cons.	No. Sección	Tipo de Casilla	No. Votos Nulos	Votos faltantes
1	150	B	12	

Distrito/Municipio			4/Villa de Álvarez	
Urbana/Rural			Rural	
Boletas por extraer			1	
Cons.	No. Sección	Tipo de Casilla	No. Votos Nulos	Votos faltantes
1	169	B	1	

[Handwritten signature]

[Handwritten signature]

[Handwritten signature]

[Handwritten signature]

[Handwritten signature]

[Handwritten signature]

[Handwritten signature]

Anexo 3

Concentrado de boletas por extraer para Análisis del Voto Nulo. Distrito 5

Distrito/Municipio			5/Coquimatlán	
Urbana/Rural			Urbana	
Boletas por extraer			9	
Cons.	No. Sección	Tipo de Casilla	No. Votos Nulos	Votos faltantes
1	110	C1	9	

Distrito/Municipio			5/Coquimatlán	
Urbana/Rural			Rural	
Boletas por extraer			3	
Cons.	No. Sección	Tipo de Casilla	No. Votos Nulos	Votos faltantes
1	117	C1	3	

Distrito/Municipio			5/Villa de Álvarez	
Urbana/Rural			Urbana	
Boletas por extraer			14	
Cons.	No. Sección	Tipo de Casilla	No. Votos Nulos	Votos faltantes
1	338	C1	2	
2	363	B	11	
3	146	C1	1	

Distrito/Municipio			5/Villa de Álvarez	
Urbana/Rural			Rural	
Boletas por extraer			1	
Cons.	No. Sección	Tipo de Casilla	No. Votos Nulos	Votos faltantes
1	167	E2	1	

Anexo 3

Concentrado de boletas por extraer para Análisis del Voto Nulo. Distrito 6

Distrito/Municipio			5/Cuauhtémoc	
Urbana/Rural			Urbana	
Boletas por extraer			9	
Cons.	No. Sección	Tipo de Casilla	No. Votos Nulos	Votos faltantes
1	126	C1	9	

Distrito/Municipio			5/Cuauhtémoc	
Urbana/Rural			Rural	
Boletas por extraer			6	
Cons.	No. Sección	Tipo de Casilla	No. Votos Nulos	Votos faltantes
1	134	C2	6	

Distrito/Municipio			6/Colima	
Urbana/Rural			Urbana	
Boletas por extraer			11	
Cons.	No. Sección	Tipo de Casilla	No. Votos Nulos	Votos faltantes
1	13	B	7	
2	6	B	4	

Distrito/Municipio			6/Colima	
Urbana/Rural			Rural	
Boletas por extraer			2	
Cons.	No. Sección	Tipo de Casilla	No. Votos Nulos	Votos faltantes
1	77	C1	2	

[Handwritten signature]

[Handwritten signature]

[Handwritten signature]

[Handwritten signature]

[Handwritten signature]

[Handwritten signature]

[Handwritten signature]

[Handwritten signature]

Anexo 3

Concentrado de boletas por extraer para Análisis del Voto Nulo. Distrito 7

Distrito/Municipio			7/Villa de Álvarez	
Urbana/Rural			Urbana	
Boletas por extraer			25	
Cons.	No. Sección	Tipo de Casilla	No. Votos Nulos	Votos faltantes
1	148	C1	7	
2	139	E1	8	
3	141	B	5	
4	143	B	5	

Distrito/Municipio			7/Villa de Álvarez	
Urbana/Rural			Rural	
Boletas por extraer			0	
Cons.	No. Sección	Tipo de Casilla	No. Votos Nulos	Votos faltantes
La muestra solo corresponde a casillas de carácter urbano				

Anexo 3

Concentrado de boletas por extraer para Análisis del Voto Nulo. Distrito 8

Distrito/Municipio			8/Villa de Álvarez	
Urbana/Rural			Urbana	
Boletas por extraer			21	
Cons.	No. Sección	Tipo de Casilla	No. Votos Nulos	Votos faltantes
1	358	B	10	
2	345	B	10	
3	342	B	1	

Distrito/Municipio			8/Villa de Álvarez	
Urbana/Rural			Rural	
Boletas por extraer			0	
Cons.	No. Sección	Tipo de Casilla	No. Votos Nulos	Votos faltantes
La muestra solo corresponde a casillas de carácter urbano				

(Handwritten signature in a circle)

(Handwritten signature)

(Handwritten signature)

(Handwritten signature)

(Handwritten signature)

(Handwritten signature)

(Handwritten signature)

Anexo 3

Concentrado de boletas por extraer para Análisis del Voto Nulo. Distrito 9

Distrito/Municipio			9/Armería	
Urbana/Rural			Urbana	
Boletas por extraer			13	
Cons.	No. Sección	Tipo de Casilla	No. Votos Nulos	Votos faltantes
1	172	B	7	
2	172	C1	6	

Distrito/Municipio			9/Armería	
Urbana/Rural			Rural	
Boletas por extraer			5	
Cons.	No. Sección	Tipo de Casilla	No. Votos Nulos	Votos faltantes
1	188	C1	5	

Distrito/Municipio			9/Manzanillo	
Urbana/Rural			Urbana	
Boletas por extraer			3	
Cons.	No. Sección	Tipo de Casilla	No. Votos Nulos	Votos faltantes
1	263	B	3	

Distrito/Municipio			9/Manzanillo	
Urbana/Rural			Rural	
Boletas por extraer			3	
Cons.	No. Sección	Tipo de Casilla	No. Votos Nulos	Votos faltantes
1	264	B	3	

[Handwritten signature]

[Handwritten signature]

[Handwritten signature]

[Handwritten signature]

[Handwritten signature]

[Handwritten signature]

[Handwritten signature]

Anexo 3

Concentrado de boletas por extraer para Análisis del Voto Nulo. Distrito 10

Distrito/Municipio			10/Tecomán	
Urbana/Rural			Urbana	
Boletas por extraer			22	
Cons.	No. Sección	Tipo de Casilla	No. Votos Nulos	Votos faltantes
1	280	E1C1	7	
2	281	S	15	

Distrito/Municipio			10/Tecomán	
Urbana/Rural			Rural	
Boletas por extraer			0	
Cons.	No. Sección	Tipo de Casilla	No. Votos Nulos	Votos faltantes
La muestra solo corresponde a casillas de carácter urbano				

[Handwritten signature]

[Handwritten signature]

[Handwritten signature]

[Handwritten signature]

[Handwritten signature]

[Handwritten signature]

Anexo 3

Concentrado de boletas por extraer para Análisis del Voto Nulo. Distrito 11

Distrito/Municipio			11/ Manzanillo	
Urbana/Rural			Urbana	
Boletas por extraer			20	
Cons.	No. Sección	Tipo de Casilla	No. Votos Nulos	Votos faltantes
1	238	B	7	
2	236	E1	13	

Distrito/Municipio			11/ Manzanillo	
Urbana/Rural			Rural	
Boletas por extraer			0	
Cons.	No. Sección	Tipo de Casilla	No. Votos Nulos	Votos faltantes
La muestra solo corresponde a casillas de carácter urbano				

(Handwritten signature in a circle)

(Handwritten signature)

(Handwritten signature)

(Handwritten signature)

(Large handwritten signature)

(Handwritten signature)

(Handwritten signature)

Anexo 3

Concentrado de boletas por extraer para Análisis del Voto Nulo. Distrito 12

Distrito/Municipio			12/ Manzanillo	
Urbana/Rural			Urbana	
Boletas por extraer			15	
Cons.	No. Sección	Tipo de Casilla	No. Votos Nulos	Votos faltantes
1	248	C1	4	
2	250	E2C1	6	
3	244	C2	5	

Distrito/Municipio			12/ Manzanillo	
Urbana/Rural			Rural	
Boletas por extraer			0	
Cons.	No. Sección	Tipo de Casilla	No. Votos Nulos	Votos faltantes
La muestra solo corresponde a casillas de carácter urbano				

[Handwritten signature]

[Handwritten signature inside a circle]

[Handwritten signature]

[Handwritten signature]

[Handwritten signature]

[Handwritten signature]

[Handwritten signature]

Anexo 3

Concentrado de boletas por extraer para Análisis del Voto Nulo. Distrito 13

Distrito/Municipio			13/Manzanillo	
Urbana/Rural			Urbana	
Boletas por extraer			20	
Cons.	No. Sección	Tipo de Casilla	No. Votos Nulos	Votos faltantes
1	202	C2	13	
2	216	C2	7	

Distrito/Municipio			13/Manzanillo	
Urbana/Rural			Rural	
Boletas por extraer			0	
Cons.	No. Sección	Tipo de Casilla	No. Votos Nulos	Votos faltantes
La muestra solo corresponde a casillas de carácter urbano				

De la

[Handwritten signature]

NOR

[Handwritten signature]

[Handwritten signature]

[Handwritten signature]

[Handwritten signature]

Anexo 3

Concentrado de boletas por extraer para Análisis del Voto Nulo. Distrito 14

Distrito/Municipio			14/Minatitlán	
Urbana/Rural			Urbana	
Boletas por extraer			4	
Cons.	No. Sección	Tipo de Casilla	No. Votos Nulos	Votos faltantes
1	272	C1	4	

Distrito/Municipio			14/Minatitlán	
Urbana/Rural			Rural	
Boletas por extraer			3	
Cons.	No. Sección	Tipo de Casilla	No. Votos Nulos	Votos faltantes
1	275	B	3	

Distrito/Municipio			14/Manzanillo	
Urbana/Rural			Urbana	
Boletas por extraer			10	
Cons.	No. Sección	Tipo de Casilla	No. Votos Nulos	Votos faltantes
1	254	B	7	
2	252	B	3	

Distrito/Municipio			14/Manzanillo	
Urbana/Rural			Rural	
Boletas por extraer			9	
Cons.	No. Sección	Tipo de Casilla	No. Votos Nulos	Votos faltantes
1	227	B	9	

Anexo 3

Concentrado de boletas por extraer para Análisis del Voto Nulo. Distrito 15

Distrito/Municipio			15/Tecomán	
Urbana/Rural			Urbana	
Boletas por extraer			18	
Cons.	No. Sección	Tipo de Casilla	No. Votos Nulos	Votos faltantes
1	316	B	17	
2	312	C2	1	

Distrito/Municipio			15/Tecomán	
Urbana/Rural			Rural	
Boletas por extraer			2	
Cons.	No. Sección	Tipo de Casilla	No. Votos Nulos	Votos faltantes
1	324	C1	2	

Anexo 3

Concentrado de boletas por extraer para Análisis del Voto Nulo. Distrito 16

Distrito/Municipio			16/Ixtlahuacán	
Urbana/Rural			Urbana	
Boletas por extraer			3	
Cons.	No. Sección	Tipo de Casilla	No. Votos Nulos	Votos faltantes
1	192	B	3	

Distrito/Municipio			16/Ixtlahuacán	
Urbana/Rural			Rural	
Boletas por extraer			3	
Cons.	No. Sección	Tipo de Casilla	No. Votos Nulos	Votos faltantes
1	197	B	3	

Distrito/Municipio			16/Tecomán	
Urbana/Rural			Urbana	
Boletas por extraer			11	
Cons.	No. Sección	Tipo de Casilla	No. Votos Nulos	Votos faltantes
1	334	C2	11	

Distrito/Municipio			16/Tecomán	
Urbana/Rural			Rural	
Boletas por extraer			7	
Cons.	No. Sección	Tipo de Casilla	No. Votos Nulos	Votos faltantes
1	325	B	7	

[Handwritten signature]

[Handwritten signature]

[Handwritten signature]

[Handwritten signature]

[Handwritten signature]

[Handwritten signature]

[Handwritten signature]

[Handwritten signature]