

SIMBOLOGÍA

LÍMITES

INTERNACIONAL	---
ESTATAL	---
DISTRITO LOCAL	---
MUNICIPIO / DELEGACIÓN	---
SECCIÓN	---

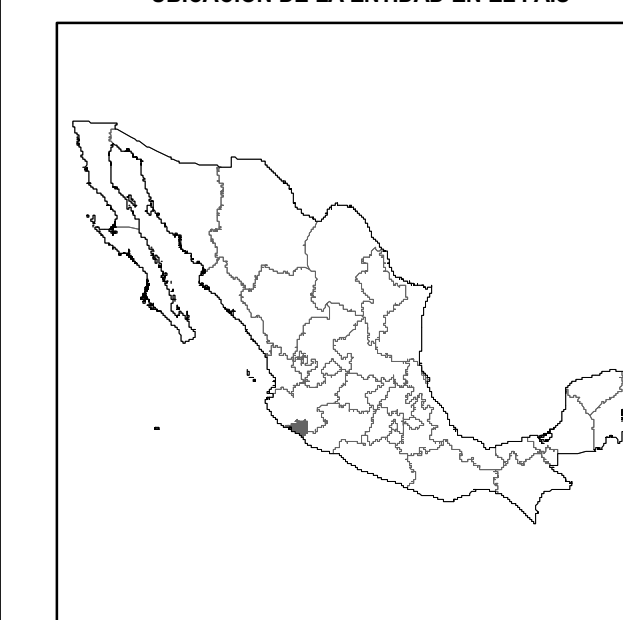
CLAVES GEOELECTORALES

DISTRITO ELECTORAL LOCAL	00
MUNICIPIO / DELEGACIÓN	000
SECCIÓN	0000

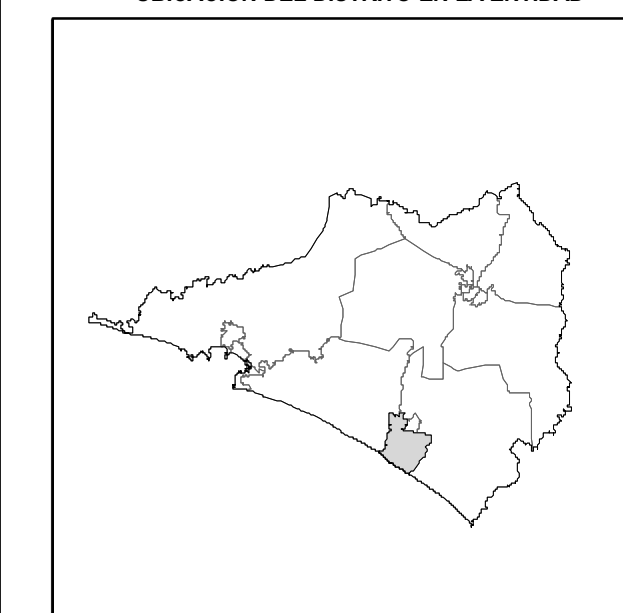
CABECERAS

CAPITAL DEL ESTADO	★
MUNICIPIO / DELEGACIÓN	●


UBICACIÓN DE LA ENTIDAD EN EL PAÍS



UBICACIÓN DEL DISTRITO EN LA ENTIDAD



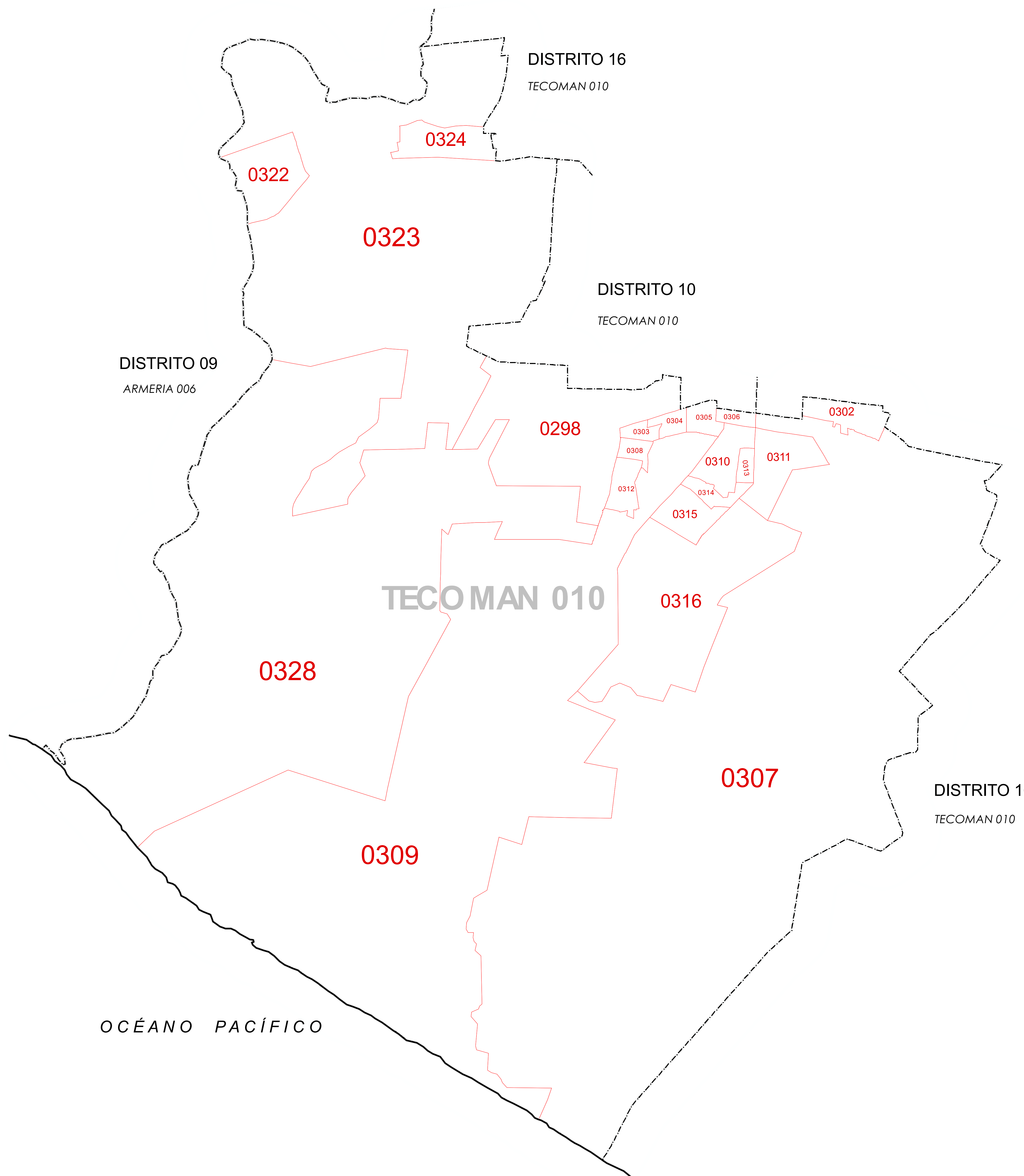

ESCALA 1 : 27,500



PLANO DISTRITAL SECCIONAL

IDENTIFICACIÓN ELECTORAL

ENTIDAD:	COLIMA	06
DISTRITO ELECTORAL LOCAL:		15
TOTAL DE SECCIONES:		20
TOTAL DE MUNICIPIOS:		01



OCÉANO PACÍFICO

DISTRITO 09
 ARMERIA 006

DISTRITO 16
 TECOMAN 010

DISTRITO 10
 TECOMAN 010

DISTRITO 16
 TECOMAN 010

TECOMAN 010